甘州区国土空间总体规划（2021-2035）

GAN ZHOU QU GUO TU KONG JIAN ZONG TI GUI HUA

区位图

张掖市在甘肃省的位置

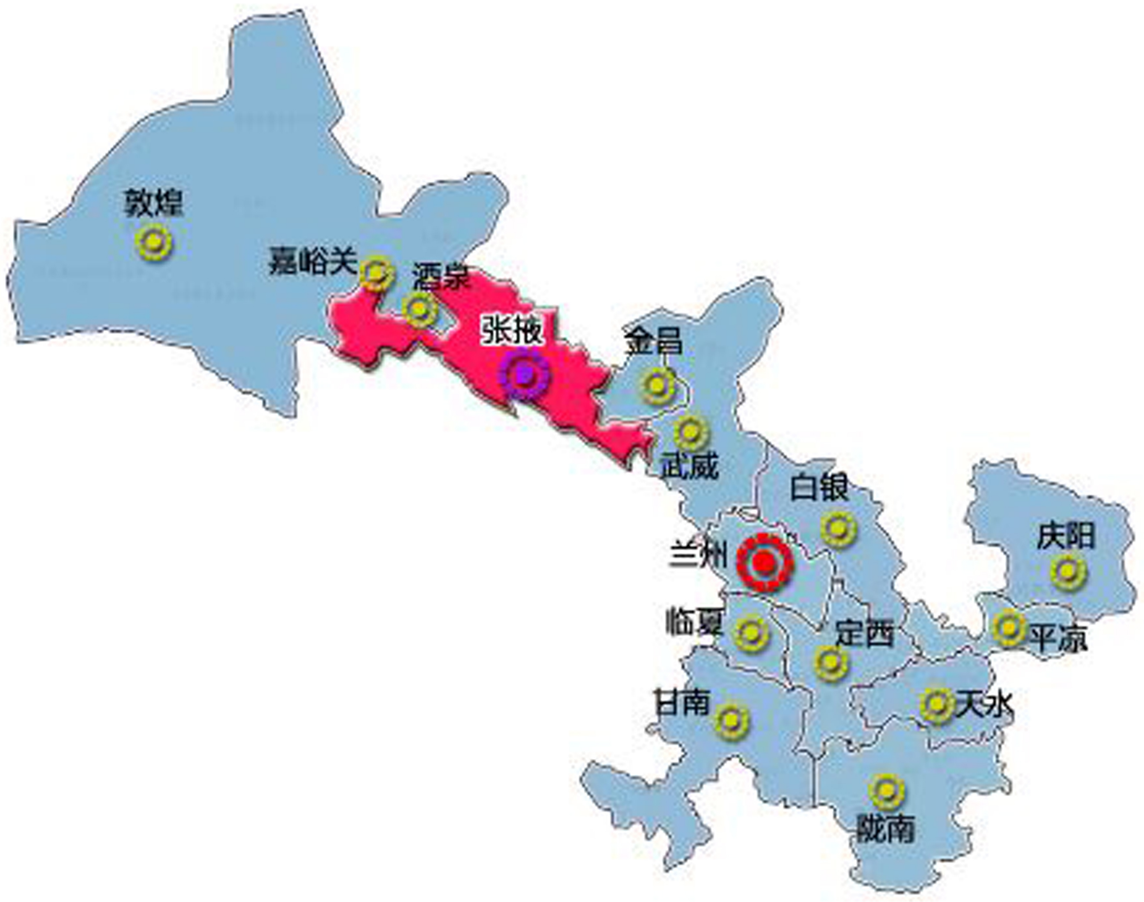

甘州区在张掖市的位置



甘州区行政区划

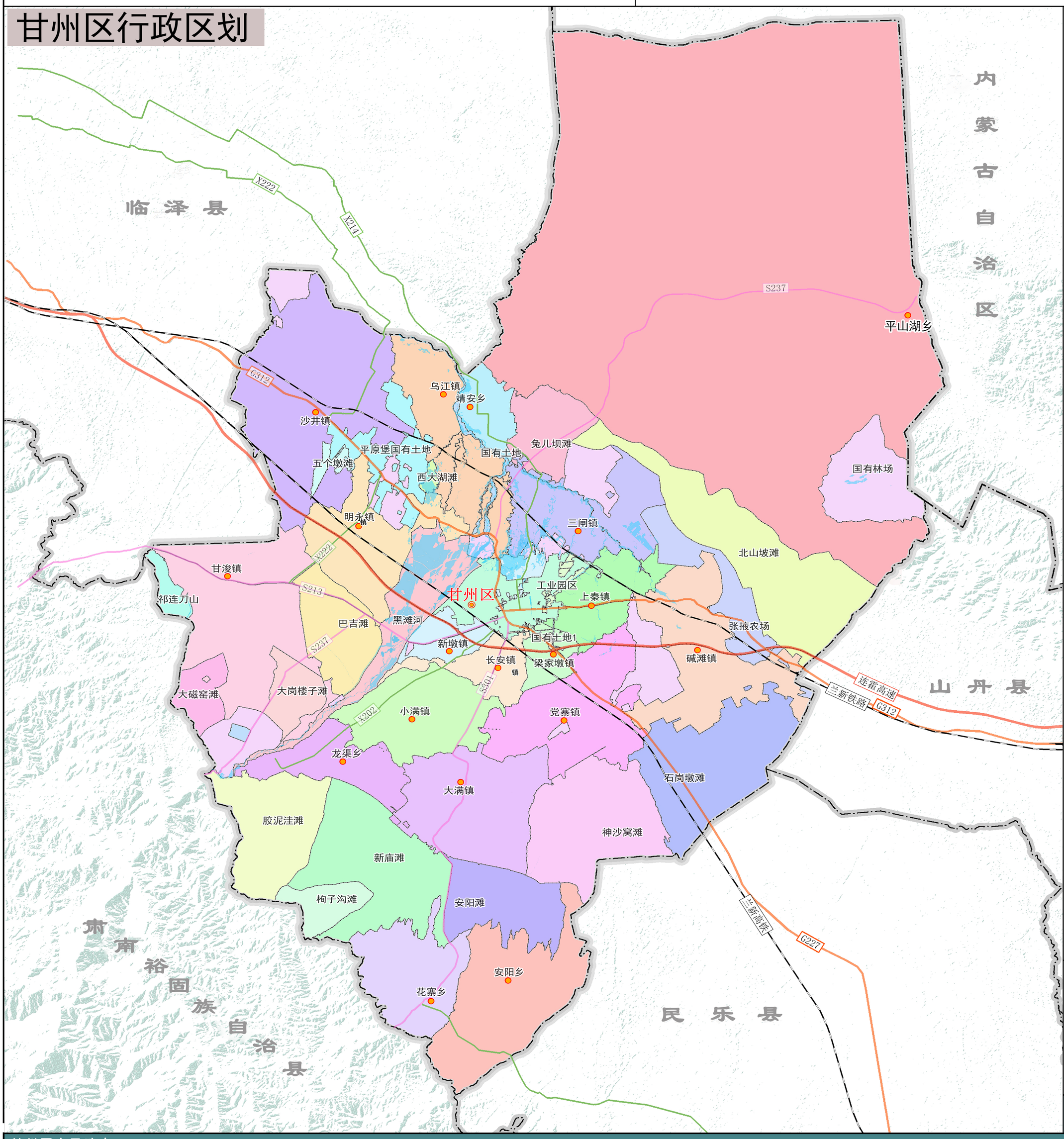

张掖市位于甘肃省西部，河西走廊中段，是古丝绸之路上的重要城市，下辖一区五县：甘州区、山丹县、民乐县、临泽县、高台县、肃南县。张掖市靠近兰西格经济区，同时东靠武威、金昌，西临嘉峪关、酒泉，南与青海省接壤，北和内蒙古毗邻。

N

0 2.5 5 10 千米

图号：01

甘州区人民政府
二〇二四年五月
编制

张掖市自然资源局甘州分局
甘肃省自然资源规划研究院　甘肃省城乡规划设计研究院有限公司
制图

甘州区国土空间总体规划（2021-2035）

GAN ZHOU QU GUO TU KONG JIAN ZONG TI GUI HUA

乡镇行政区主体功能定位分布图

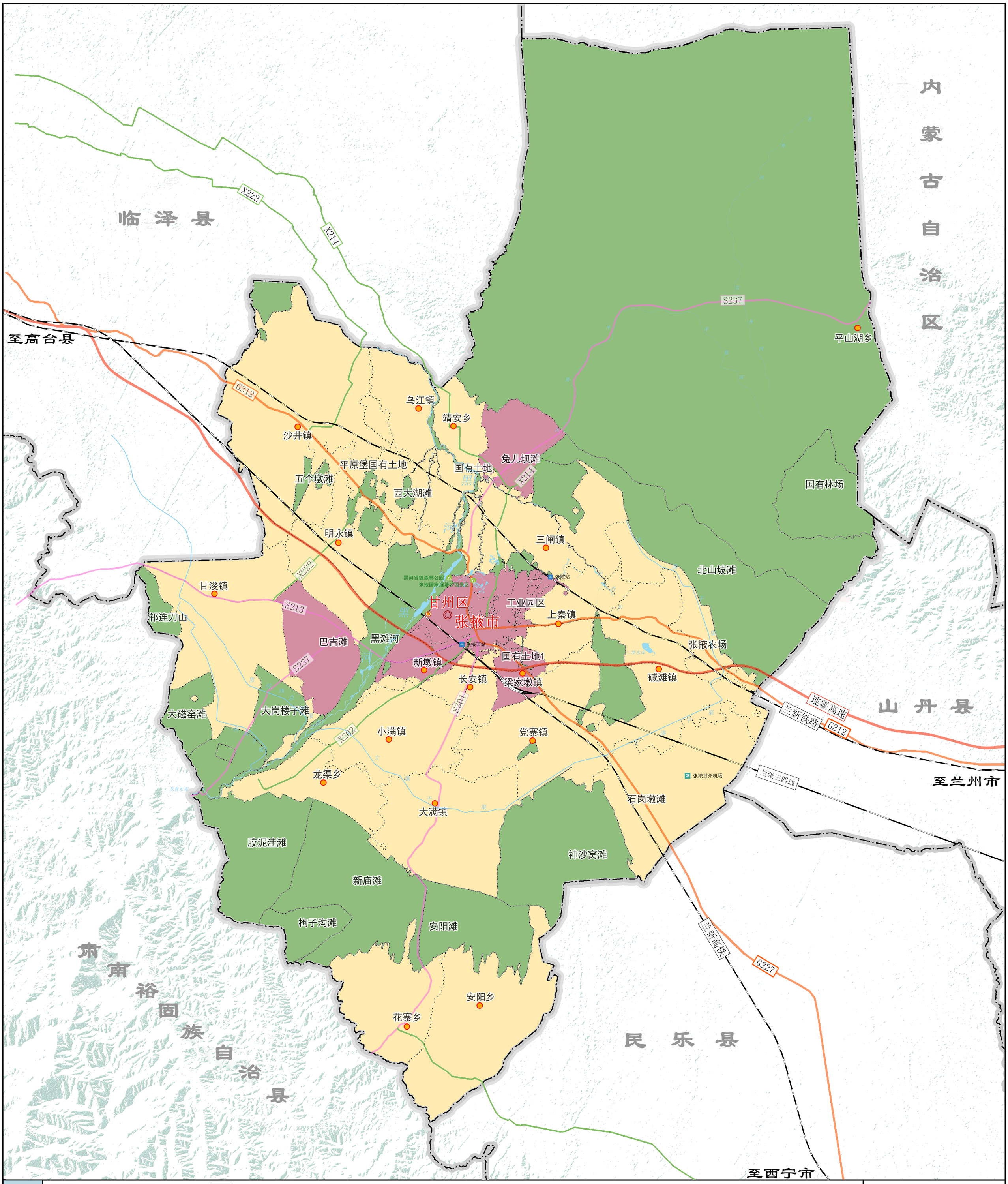

图例

- 市（州）行政中心
- 县级行政中心
- 乡镇行政中心
- 省级界
- 市（州）界
- 县级界
- 乡镇界
- 机场
- 普通铁路
- 省道
- 县道
- 高速公路及编号
- 国道及编号
- 自然公园
- 河流 水库
- 湖泊
- 山峰
- 铁路站场
- 农产品主产区
- 城市化发展区
- 重点生态功能区

N

0 2.5 5 10 千米

图号：04

甘州区人民政府 编制 张掖市自然资源局甘州分局 制图

二〇二四年五月 甘肃省自然资源规划研究院 甘肃省城乡规划设计研究院有限公司

甘州区国土空间总体规划（2021-2035）

GAN ZHOU QU GUO TU KONG JIAN ZONG TI GUI HUA

区域国土空间总体格局规划图

“一心两轴三片区”

内蒙古自治区

次要经济发展轴

主要经济发展轴

北部能源发展、生态旅游区

中部产业经济发展区

南部生态修复保育区

至高台县

临泽县

肃南裕固族自治县

山丹县

民乐县

至兰州市

至西宁市

甘州区

张掖市

乌江镇 靖安乡 沙井镇 平原堡国有土地 国有土地 兔儿坝滩 五个墩滩 西大湖滩 明永镇 甘浚镇 祁连刀山 巴吉滩 黑滩河 新墩镇 长安镇 梁家墩镇 大磁窑滩 大岗楼子滩 小满镇 党寨镇 龙渠乡 大满镇 胶泥洼滩 新庙滩 枸子沟滩 安阳滩 安阳乡 花寨乡

平山湖乡 国有林场 三闸镇 北山坡滩 工业园区 上秦镇 张掖农场 国有土地1 碱滩镇 石岗墩滩 神沙窝滩

张掖西站 张掖站 张掖甘州机场 黑河省级森林公园 张掖国家湿地公园（甘州区）

G312 X214 X222 S213 S237 X202 S301 连霍高速 兰新铁路 兰张三四线 兰新高铁 G227

图例

- 市（州）行政中心
- 县级行政中心
- 乡镇行政中心
- 省级界
- 市（州）界
- 县级界
- 乡镇界
- 机场
- 普通铁路
- 省道
- 县道
- 高速公路及编号
- 国道及编号
- 自然公园
- 河流 水库
- 湖泊
- 山峰
- 铁路站场
- 北部能源发展、生态旅游区
- 中部产业经济发展区
- 南部生态修复保育区
- 主要经济发展轴
- 次要经济发展轴

N

0 2.5 5 10 千米

图号：05

甘州区人民政府 编制 二〇二四年五月

张掖市自然资源局甘州分局 甘肃省自然资源规划研究院 甘肃省城乡规划设计研究院有限公司 制图

甘州区国土空间总体规划（2021-2035）

GAN ZHOU QU GUO TU KONG JIAN ZONG TI GUI HUA

区域三条控制线图

内蒙古自治区

至高台县

临泽县

X222

X214

S237

平山湖乡

G312

乌江镇

靖安乡

沙井镇

平原堡国有土地

五个墩滩

西大湖滩

兔儿坝滩

国有土地

X214

国有林场

明永镇

三闸镇

北山坡滩

黑河省级森林公园

张掖国家湿地公园景区

张掖站

甘州区

张掖市

工业园区

上秦镇

甘浚镇

X222

S213

祁连山

巴吉滩

黑滩河

张掖西站

国有土地1

张掖农场

新墩镇

长安镇

梁家墩镇

碱滩镇

S237

S301

大磁窑滩

大岗楼子滩

小满镇

X202

党寨镇

连霍高速

兰新铁路

G312

山丹县

龙渠乡

张掖甘州机场

兰张三四线

至兰州市

大满镇

石岗墩滩

胶泥洼滩

神沙窝滩

新庙滩

枸子沟滩

安阳滩

兰新高铁

G227

安阳乡

肃南裕固族自治县

花寨乡

民乐县

至西宁市

图例

市（州）行政中心	机场	河流 水库
县级行政中心	普通铁路	湖泊
乡镇行政中心	省道	山峰
省级界	县道	铁路站场
市（州）界	高速公路及编号	城镇开发边界
县级界	国道及编号	耕地和永久基本农田
乡镇界	自然公园	生态保护红线

N

0 2.5 5 10 千米

图号：06

甘州区人民政府 编制

二〇二四年五月

张掖市自然资源局甘州分局

甘肃省自然资源规划研究院 甘肃省城乡规划设计研究院有限公司 制图

甘州区国土空间总体规划（2021-2035）

GAN ZHOU QU GUO TU KONG JIAN ZONG TI GUI HUA

区域耕地和永久基本农田保护红线图

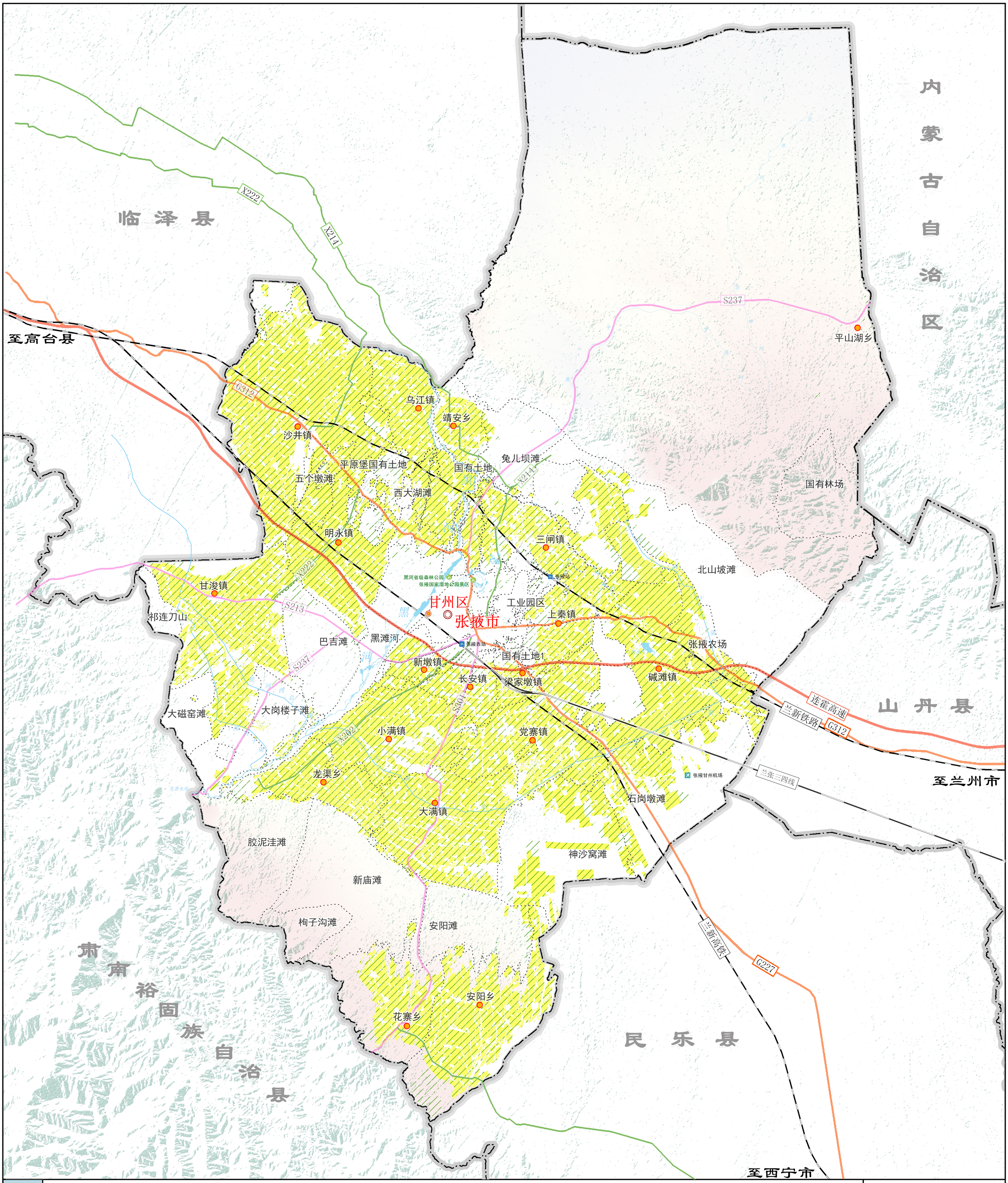

图例

- 市（州）行政中心
- 县级行政中心
- 乡镇行政中心
- 省级界
- 市（州）界
- 县级界
- 乡镇界
- 机场
- 普通铁路
- 省道
- 县道
- 高速公路及编号
- 国道及编号
- 自然公园
- 河流 水库
- 湖泊
- 山峰
- 铁路站场
- 永久基本农田
- 耕地

N

0 2.5 5 10 千米

图号：07

甘州区人民政府 编制
二〇二四年五月

张掖市自然资源局甘州分局
甘肃省自然资源规划研究院 甘肃省城乡规划设计研究院有限公司 制图

甘州区国土空间总体规划（2021-2035）

GAN ZHOU QU GUO TU KONG JIAN ZONG TI GUI HUA

区域生态保护红线图

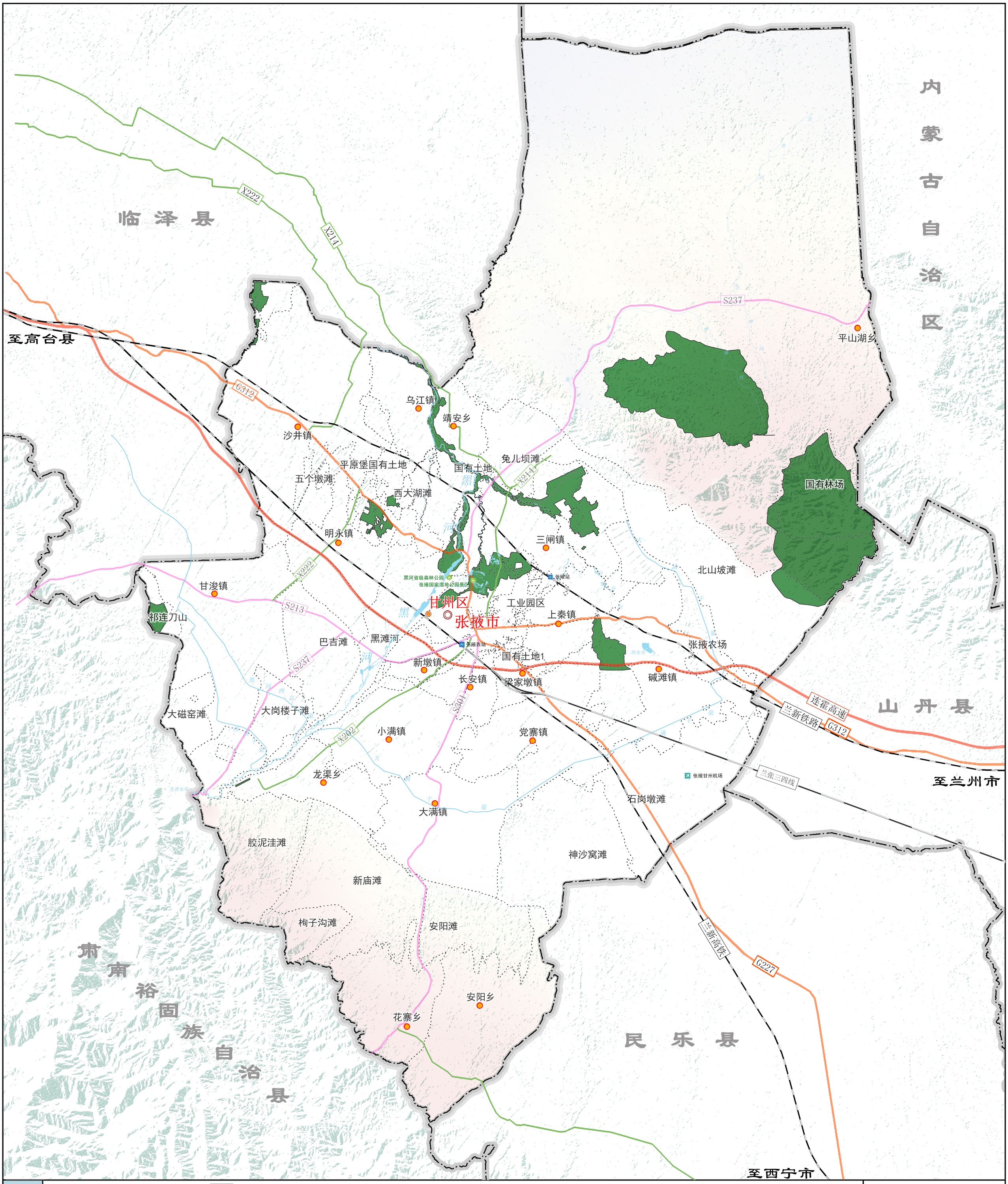

图例

- 市（州）行政中心
- 县级行政中心
- 乡镇行政中心
- 省级界
- 市（州）界
- 县级界
- 乡镇界
- 机场
- 普通铁路
- 省道
- 县道
- 高速公路及编号
- 国道及编号
- 自然公园
- 河流 水库
- 湖泊
- 山峰
- 铁路站场
- 生态保护区红线

N

0 2.5 5 10 千米

图号：08

甘州区人民政府 编制
二〇二四年五月

张掖市自然资源局甘州分局
甘肃省自然资源规划研究院 甘肃省城乡规划设计研究院有限公司 制图

甘州区国土空间总体规划（2021-2035）

GAN ZHOU QU GUO TU KONG JIAN ZONG TI GUI HUA

区域城镇开发边界图

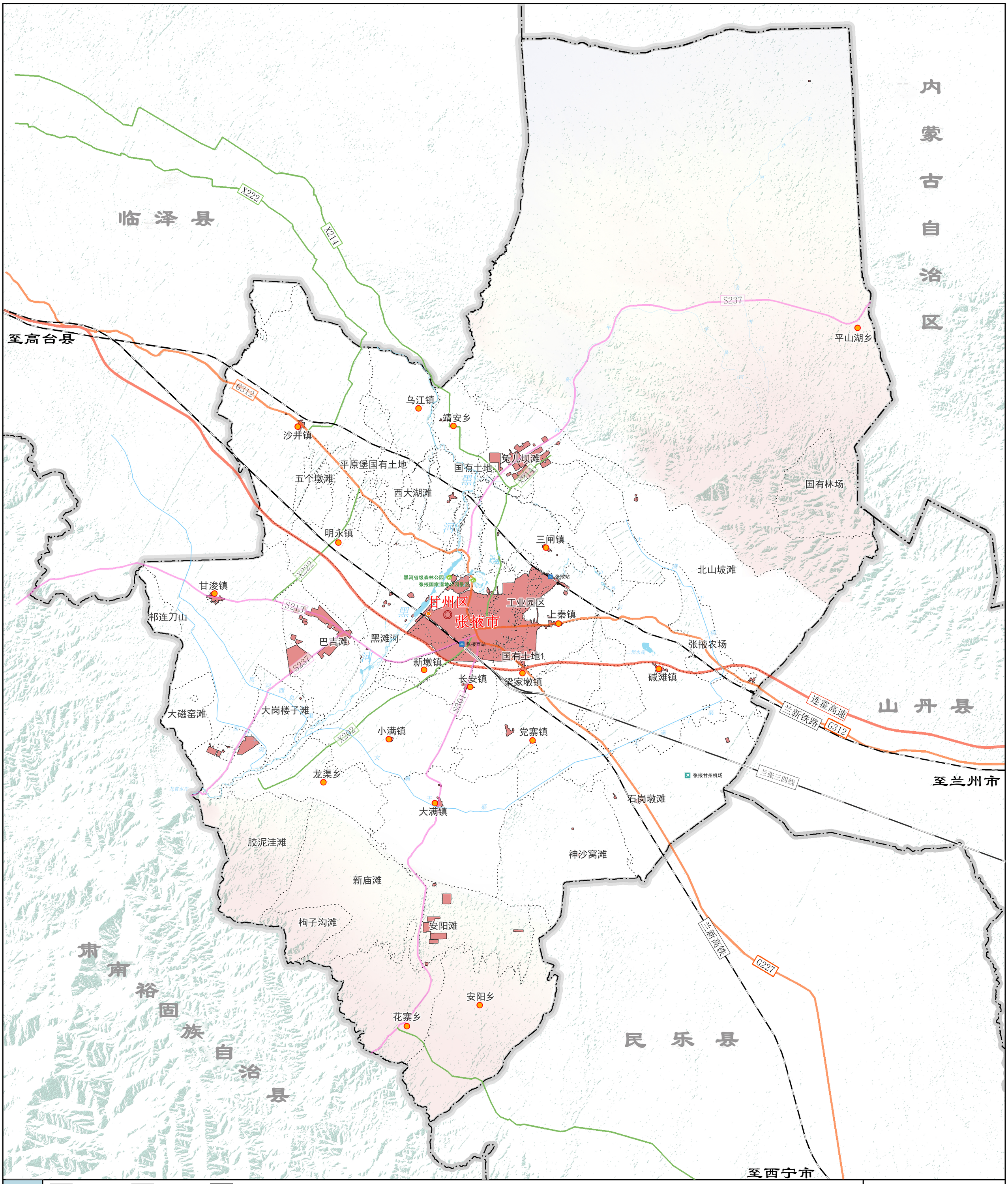

图例

- 市（州）行政中心
- 县级行政中心
- 乡镇行政中心
- 省级界
- 市（州）界
- 县级界
- 乡镇界
- 机场
- 普通铁路
- 省道
- 县道
- 高速公路及编号
- 国道及编号
- 自然公园
- 河流 水库
- 湖泊
- 山峰
- 铁路站场
- 城镇开发边界

N

0 2.5 5 10 千米

图号：09

甘州区人民政府 编制
二〇二四年五月

张掖市自然资源局甘州分局
甘肃省自然资源规划研究院 甘肃省城乡规划设计研究院有限公司 制图

甘州区国土空间总体规划（2021-2035）

GAN ZHOU QU GUO TU KONG JIAN ZONG TI GUI HUA

区域生态系统保护规划图

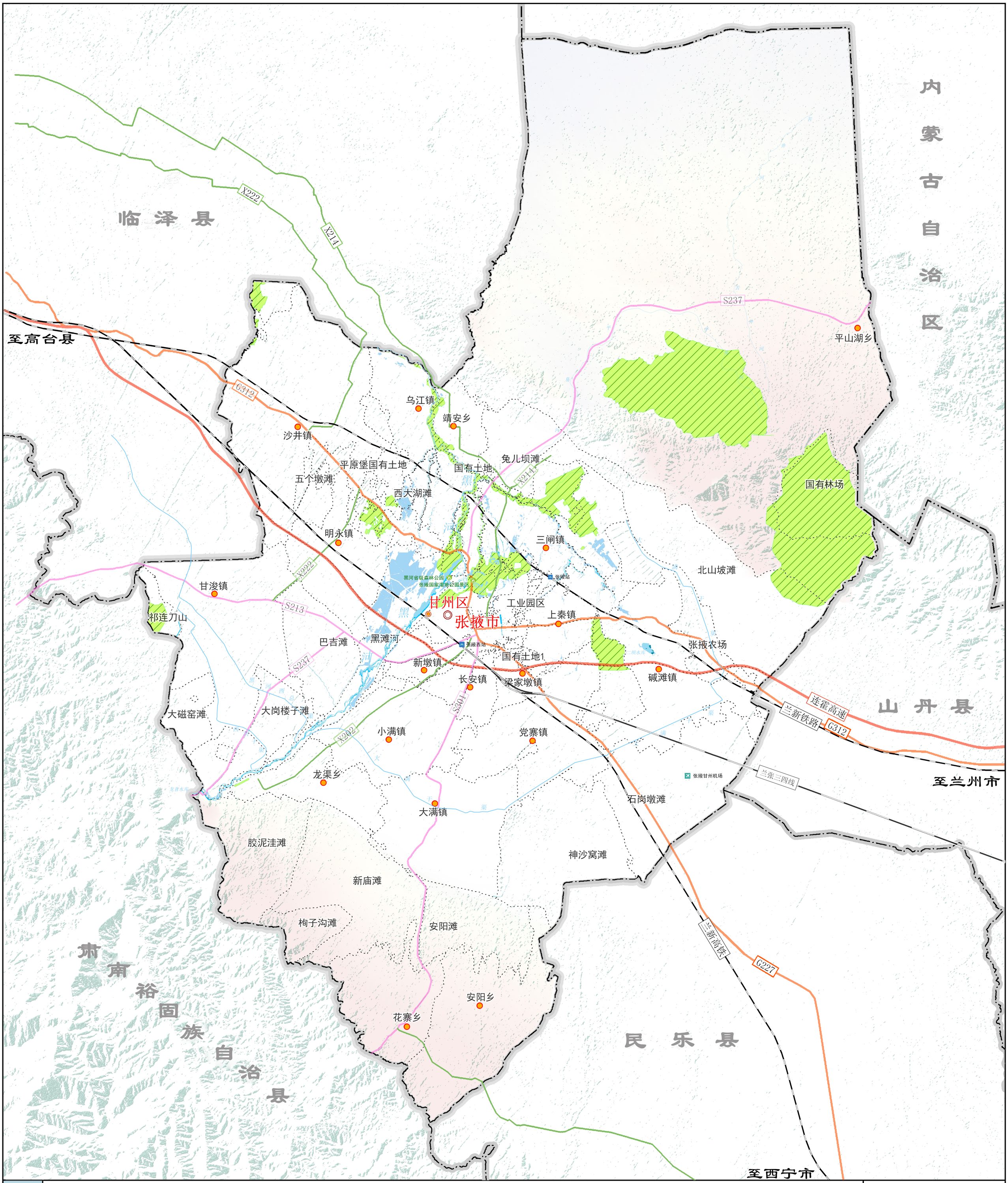

图例

- 市（州）行政中心
- 县级行政中心
- 乡镇行政中心
- 省级界
- 市（州）界
- 县级界
- 乡镇界
- 机场
- 普通铁路
- 省道
- 县道
- 高速公路及编号
- 国道及编号
- 自然公园
- 河流 水库
- 湖泊
- 山峰
- 铁路站场
- 自然保护地
- 生态保护红线
- 重要湿地
- 水库水面

N

0 2.5 5 10 千米

图号：10

甘州区人民政府 编制 张掖市自然资源局甘州分局 制图

二〇二四年五月 甘肃省自然资源规划研究院 甘肃省城乡规划设计研究院有限公司

甘州区国土空间总体规划（2021-2035）

GAN ZHOU QU GUO TU KONG JIAN ZONG TI GUI HUA

区域农（牧）业空间规划图

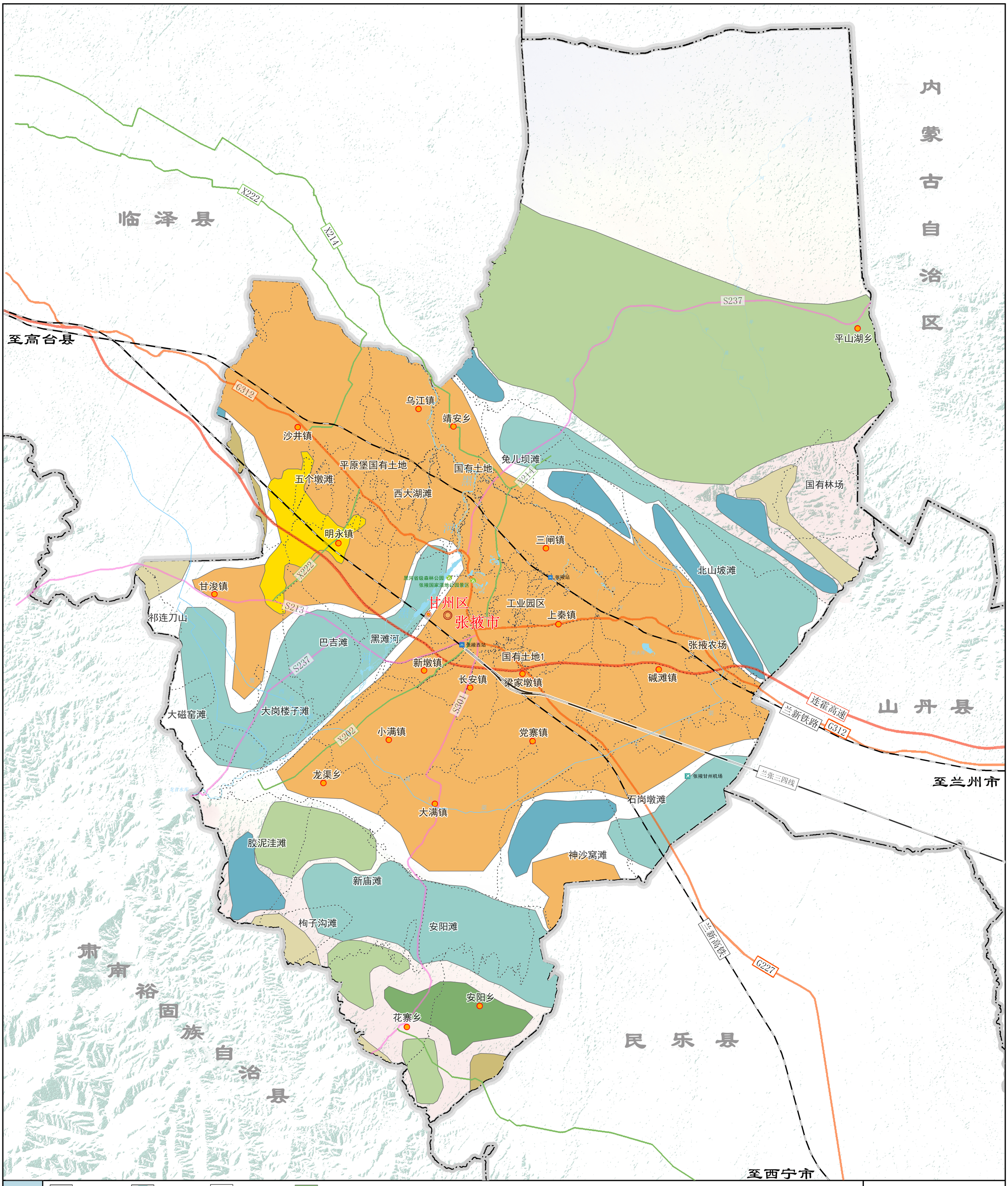

图例

市（州）行政中心	机场	河流 水库	优质蔬菜功能区
县级行政中心	普通铁路	湖泊	专业马铃薯功能区
乡镇行政中心	省道	山峰	设施农业功能区
省级界	县道	铁路站场	休闲农业功能区
市（州）界	高速公路及编号	玉米种业功能区	国家农业高新技术产业示范区
县级界	国道及编号	优质粮食功能区	
乡镇界	自然公园	现代畜牧业功能区	

N

0 2.5 5 10 千米

图号：11

甘州区人民政府 二〇二四年五月 编制

张掖市自然资源局甘州分局 甘肃省自然资源规划研究院 甘肃省城乡规划设计研究院有限公司 制图

甘州区国土空间总体规划（2021—2035）

GAN ZHOU QU GUO TU KONG JIAN ZONG TI GUI HUA

区域城镇空间布局结构规划图

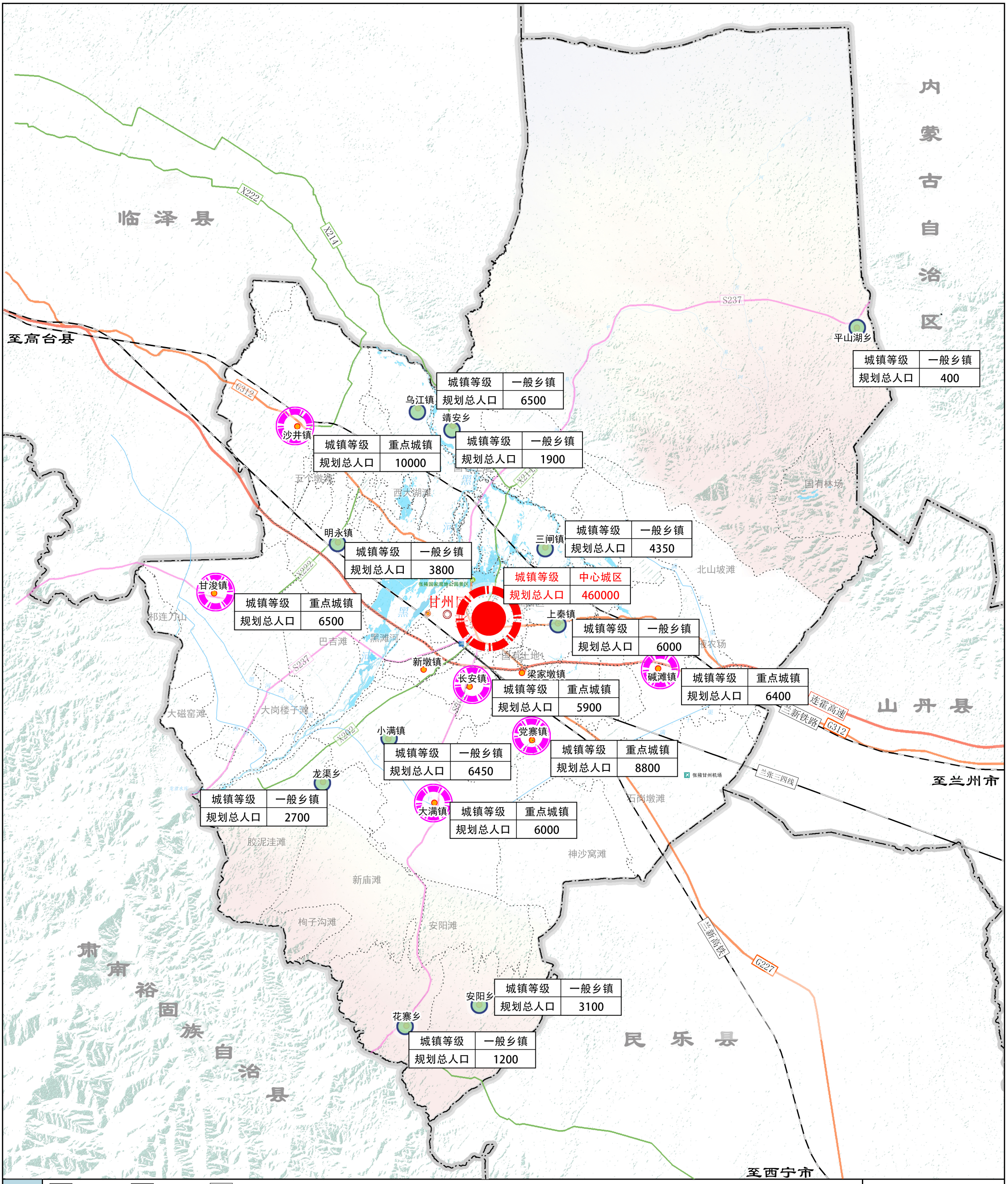

城镇等级	一般乡镇
规划总人口	400

城镇等级	一般乡镇
规划总人口	6500

城镇等级	一般乡镇
规划总人口	1900

城镇等级	重点城镇
规划总人口	10000

城镇等级	一般乡镇
规划总人口	4350

城镇等级	一般乡镇
规划总人口	3800

城镇等级	中心城区
规划总人口	460000

城镇等级	重点城镇
规划总人口	6500

城镇等级	一般乡镇
规划总人口	6000

城镇等级	重点城镇
规划总人口	6400

城镇等级	重点城镇
规划总人口	5900

城镇等级	一般乡镇
规划总人口	6450

城镇等级	重点城镇
规划总人口	8800

城镇等级	一般乡镇
规划总人口	2700

城镇等级	重点城镇
规划总人口	6000

城镇等级	一般乡镇
规划总人口	3100

城镇等级	一般乡镇
规划总人口	1200

图例

市（州）行政中心	机场	河流 水库
县级行政中心	普通铁路	湖泊
乡镇行政中心	省道	山峰
省级界	县道	铁路站场
市（州）界	高速公路及编号	中心城镇
县级界	国道及编号	重点城镇
乡镇界	自然公园	一般乡镇

N

0 2.5 5 10 千米

图号：12

甘州区人民政府 编制
二〇二四年五月

张掖市自然资源局甘州分局
甘肃省自然资源规划研究院 甘肃省城乡规划设计研究院有限公司 制图

甘州区国土空间总体规划（2021—2035）

GAN ZHOU QU GUO TU KONG JIAN ZONG TI GUI HUA

区域历史文化保护线规划图

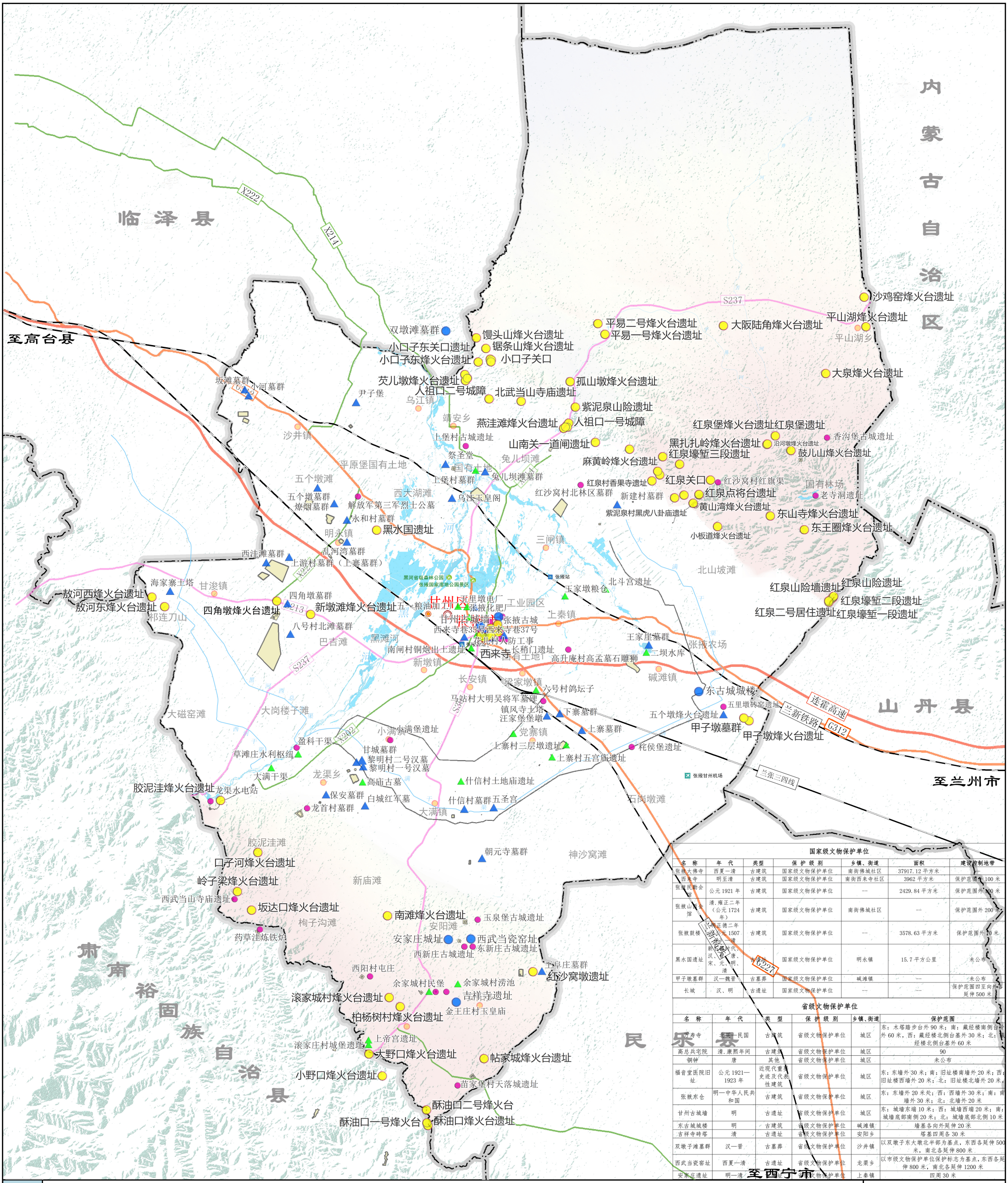

国家级文物保护单位

名　称	年　代	类型	保 护 级 别	乡镇、街道	面积	建设控制地带
张掖大佛寺	西夏—清	古建筑	国家级文物保护单位	南街佛城社区	37917.12 平方米	--
西来寺	明至清	古建筑	国家级文物保护单位	南街西来寺社区	3962 平方米	保护范围外 100 米
张掖民勤会馆	公元 1921 年	古建筑	国家级文物保护单位	--	2429.84 平方米	保护范围外 100 米
张掖山西会馆	清，雍正二年（公元 1724 年）	古建筑	国家级文物保护单位	南街佛城社区	--	保护范围外 200 米
张掖鼓楼	明正德二年（公元 1507 年）—清	古建筑	国家级文物保护单位	--	3578.63 平方米	保护范围外 10 米
黑水国遗址	新石器时代、汉、魏、晋、唐、宋、元、明、清	古遗址	国家级文物保护单位	明永镇	15.7 平方公里	未公布
甲子墩墓群	汉—魏晋	古墓葬	国家级文物保护单位	碱滩镇	--	未公布
长城	汉、明	古遗址	国家级文物保护单位	--	--	保护范围四至向外各延伸 500 米

省级文物保护单位

名　称	年　代	类　型	保 护 级 别	乡镇、街道	保护范围
万寿寺	北周—民国	古建筑	省级文物保护单位	城区	东：木塔踏步台外 90 米；南：藏经楼南侧台外 60 米，西：藏经楼北侧台基外 30 米；北：藏经楼北侧台基外 60 米
高总兵宅院	清，康熙年间	古建筑	省级文物保护单位	城区	90
铜钟	唐	其他	省级文物保护单位	城区	未公布
福音堂医院旧址	公元 1921—1923 年	近现代重要史迹及代表性建筑	省级文物保护单位	城区	东：东墙外 30 米；南：旧址楼南墙外 20 米；西：旧址楼西墙外 20 米；北：旧址楼北墙外 20 米
张掖东仓	明—中华人民共和国	古建筑	省级文物保护单位	城区	东：东墙外 20 米处；西：西墙外 30 米；南：南墙外 30 米；北：北墙外 20 米
甘州古城墙	明	古遗址	省级文物保护单位	城区	东：城墙东端 10 米；西：城墙西端 20 米；南：城墙底部南侧 20 米；北：城墙底部北侧 10 米
东古城城楼	明	古建筑	省级文物保护单位	碱滩镇	墙基各向外延伸 20 米
吉祥寺砖塔	清	古遗址	省级文物保护单位	安阳乡	塔基四周各 30 米
双墩子滩墓群	汉—晋	古墓葬	省级文物保护单位	沙井镇	以双墩子东大墩北半部为基点，东西各延伸 500 米，南北各延伸 800 米
西武当瓷窑址	西夏—清	古遗址	省级文物保护单位	龙渠乡	以市级文物保护单位保护标志为基点，东西各延伸 800 米，南北各延伸 1200 米
安家庄遗址	明—清	古遗址	省级文物保护单位	上秦镇	四周 30 米

图例

- 市（州）行政中心
- 县级行政中心
- 乡镇行政中心
- 省级界
- 市（州）界
- 县级界
- 乡镇界
- 机场
- 普通铁路
- 省道
- 县道
- 高速公路及编号
- 国道及编号
- 自然公园
- 河流 水库
- 湖泊
- 山峰
- 铁路站场
- 全国重点文物保护单位
- 省级文物保护单位
- 市县级文物保护单位
- 区级文物保护单位
- 一般文物点
- 县级、区级文物保护单位保护范围

N

0　2.5　5　10　千米

图号：13

甘州区人民政府　二〇二四年五月　编制

张掖市自然资源局甘州分局　甘肃省自然资源规划研究院　甘肃省城乡规划设计研究院有限公司　制图

甘州区国土空间总体规划（2021—2035）

GAN ZHOU QU GUO TU KONG JIAN ZONG TI GUI HUA

区域城乡生活圈和公共服务设施规划图

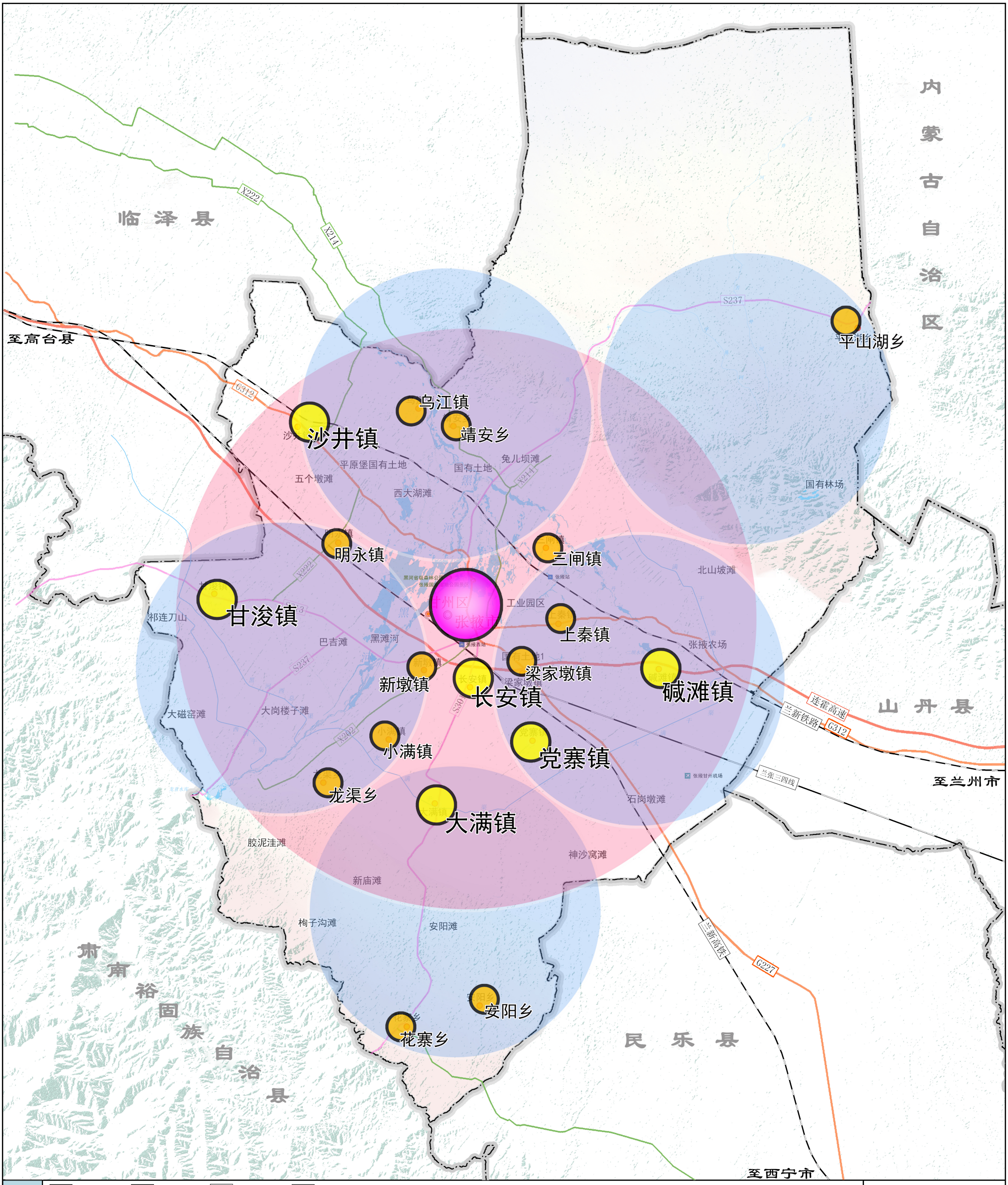

图例

- 市（州）行政中心
- 县级行政中心
- 乡镇行政中心
- 省级界
- 市（州）界
- 县级界
- 乡镇界
- 机场
- 普通铁路
- 省道
- 县道
- 高速公路及编号
- 国道及编号
- 自然公园
- 河流 水库
- 湖泊
- 山峰
- 铁路站场
- 地区级服务中心
- 重点镇级服务中心
- 一般乡镇级服务中心
- 城乡30分钟生活圈
- 城乡15分钟生活圈

N

0 2.5 5 10 千米

图号：14

甘州区人民政府 编制 二〇二四年五月

张掖市自然资源局甘州分局 甘肃省自然资源规划研究院 甘肃省城乡规划设计研究院有限公司 制图

甘州区国土空间总体规划（2021—2035）

GAN ZHOU QU GUO TU KONG JIAN ZONG TI GUI HUA

区域综合交通规划图

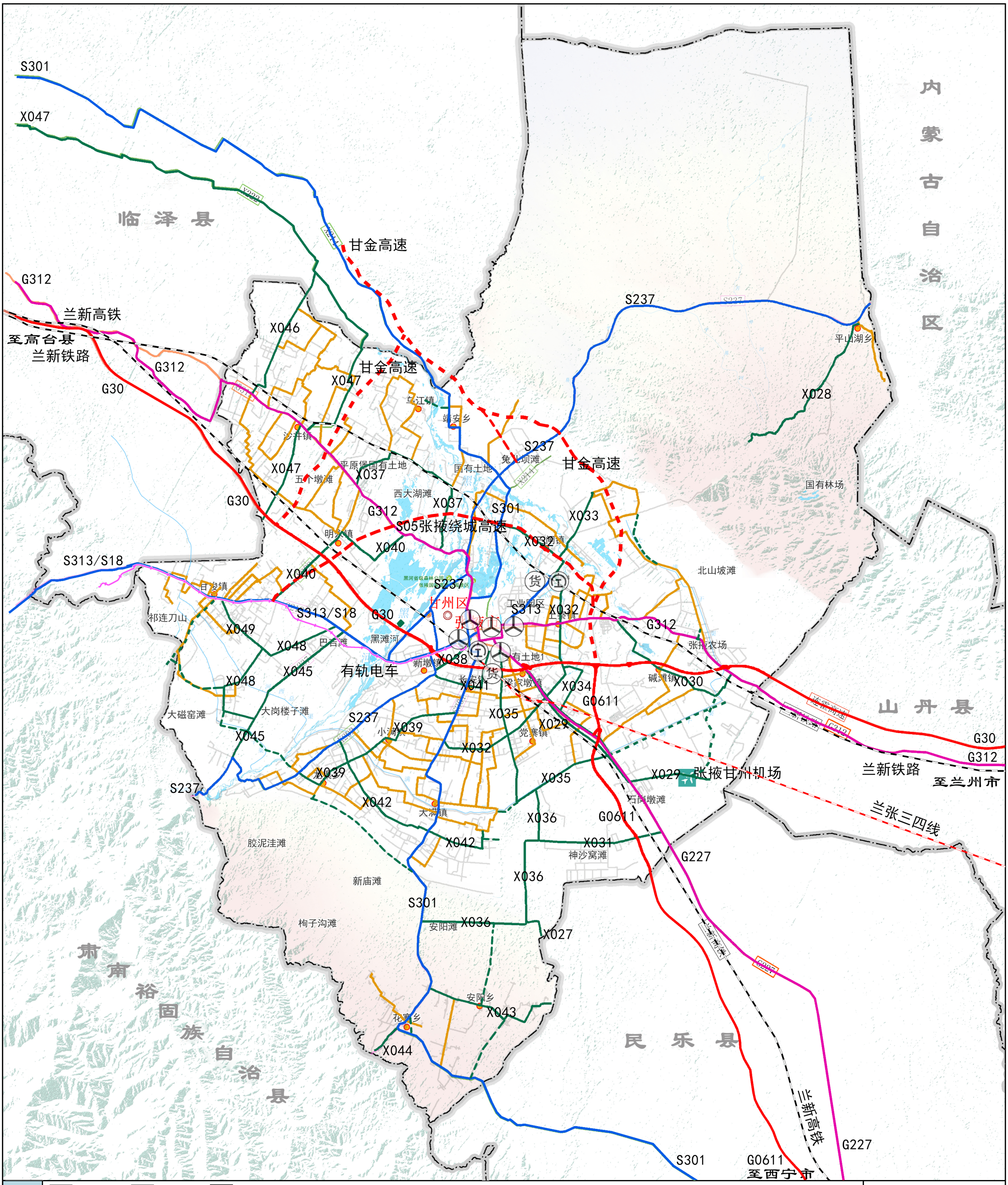

图例

市（州）行政中心	机场	县道
县级行政中心	现状铁路	乡道
乡镇行政中心	规划铁路	规划公路
省级界	现状高速	铁路枢纽
市（州）界	规划高速	公路客运枢纽
县级界	国道	货运枢纽
乡镇界	省道	规划有轨电车线

N

0 2.5 5 10 千米

图号：15

甘州区人民政府 编制 二〇二四年五月

张掖市自然资源局甘州分局 甘肃省自然资源规划研究院 甘肃省城乡规划设计研究院有限公司 制图

甘州区国土空间总体规划（2021—2035）

GAN ZHOU QU GUO TU KONG JIAN ZONG TI GUI HUA

区域基础设施规划图

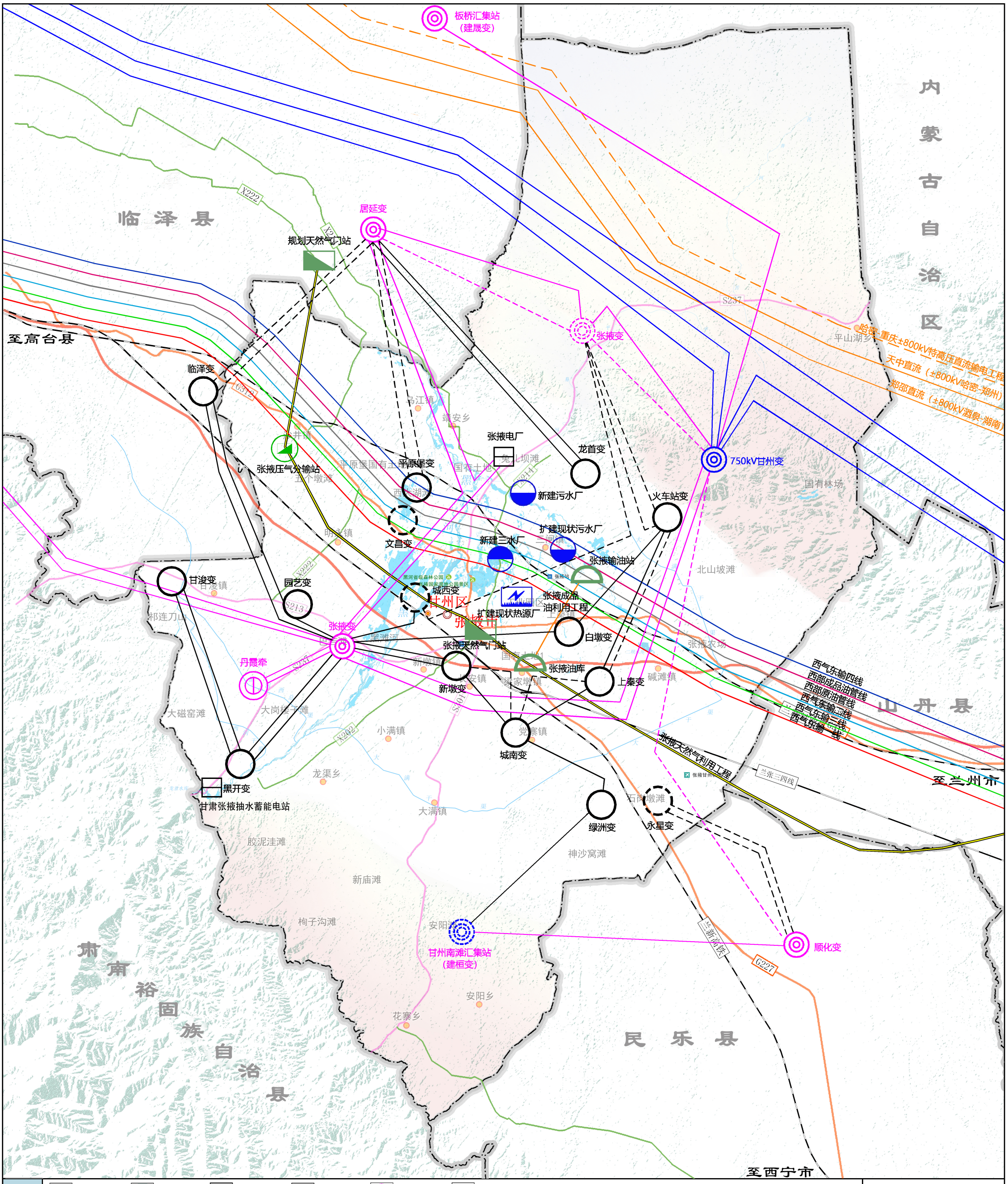

图例

市（州）行政中心	机场	河流 水库	油库	规划330kV变电站	现状330kV线路
县级行政中心	普通铁路	湖泊	集中供热热源厂	现状110kV变电站	现状110kV线路
乡镇行政中心	省道	山峰	水厂	规划110kV变电站	规划±800kV线路
省级界	县道	铁路站场	污水厂	330kV用户站	规划750kV线路
市（州）界	高速公路及编号	输油输气管道	现状750kV变电站	水电站	规划330kV线路
县级界	国道及编号	天然气门站	规划750kV变电站	现状±800kV线路	规划110kV线路
乡镇界	自然公园	压气分输站	现状330kV变电站	现状750kV线路	

N

0 2.5 5 10 千米

图号：16

甘州区人民政府 二〇二四年五月 编制

张掖市自然资源局甘州分局 甘肃省自然资源规划研究院 甘肃省城乡规划设计研究院有限公司 制图

甘州区国土空间总体规划（2021-2035）

GAN ZHOU QU GUO TU KONG JIAN ZONG TI GUI HUA

区域国土空间规划分区图

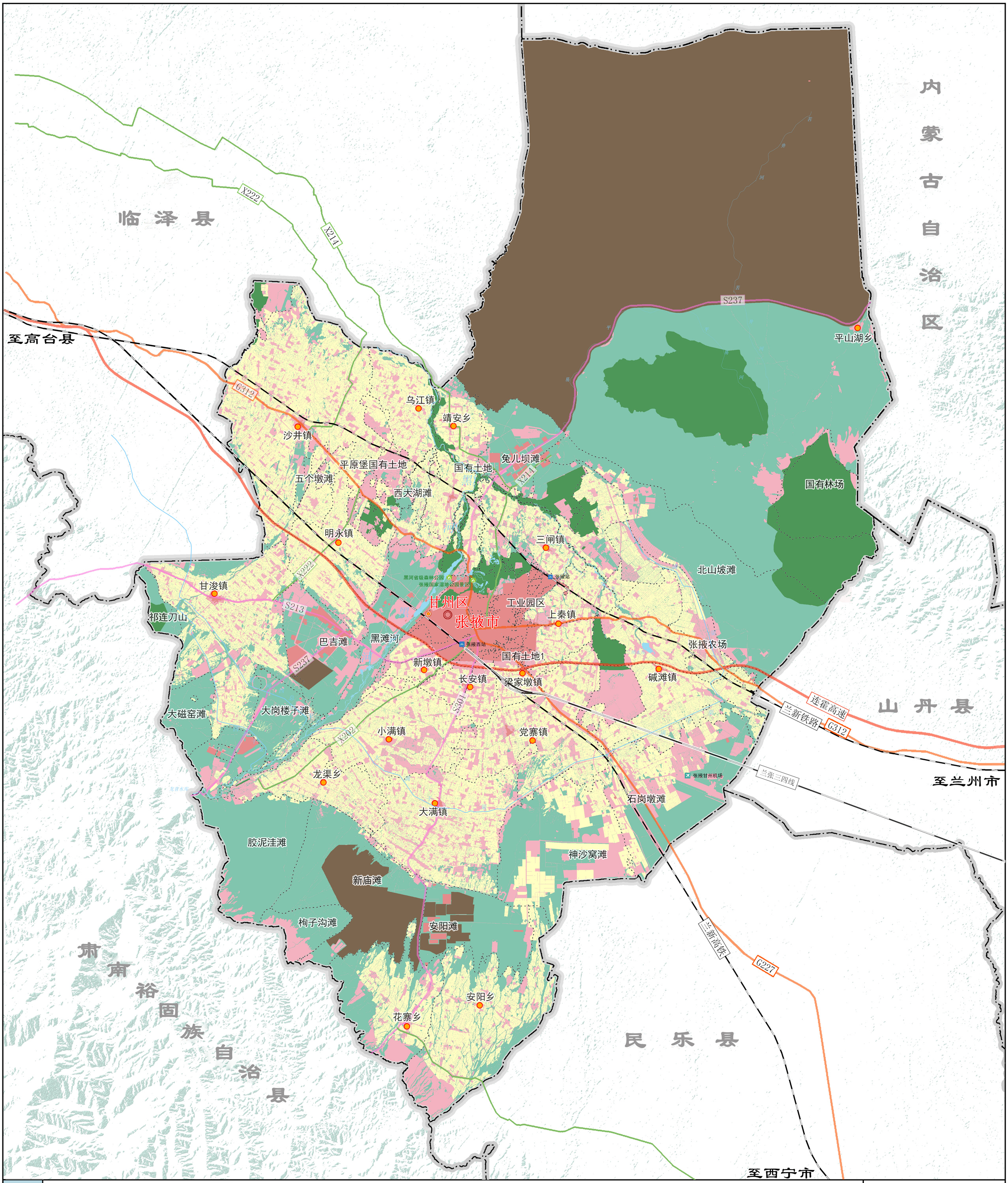

图例

市（州）行政中心	机场	河流 水库	城镇发展区
县级行政中心	铁路	湖泊	乡村发展区
乡镇行政中心	省道	山峰	矿产能源发展区
省级界	县道	铁路站场	
市（州）界	高速公路及编号	生态保护区	
县级界	国道及编号	生态控制区	
乡镇界	自然公园	农田保护区	

N

0 2.5 5 10 千米

图号：17

甘州区人民政府 编制
二〇二四年五月

张掖市自然资源局甘州分局
甘肃省自然资源规划研究院 甘肃省城乡规划设计研究院有限公司 制图

甘州区国土空间总体规划（2021-2035）

GAN ZHOU QU GUO TU KONG JIAN ZONG TI GUI HUA

区域生态修复和综合整治规划图

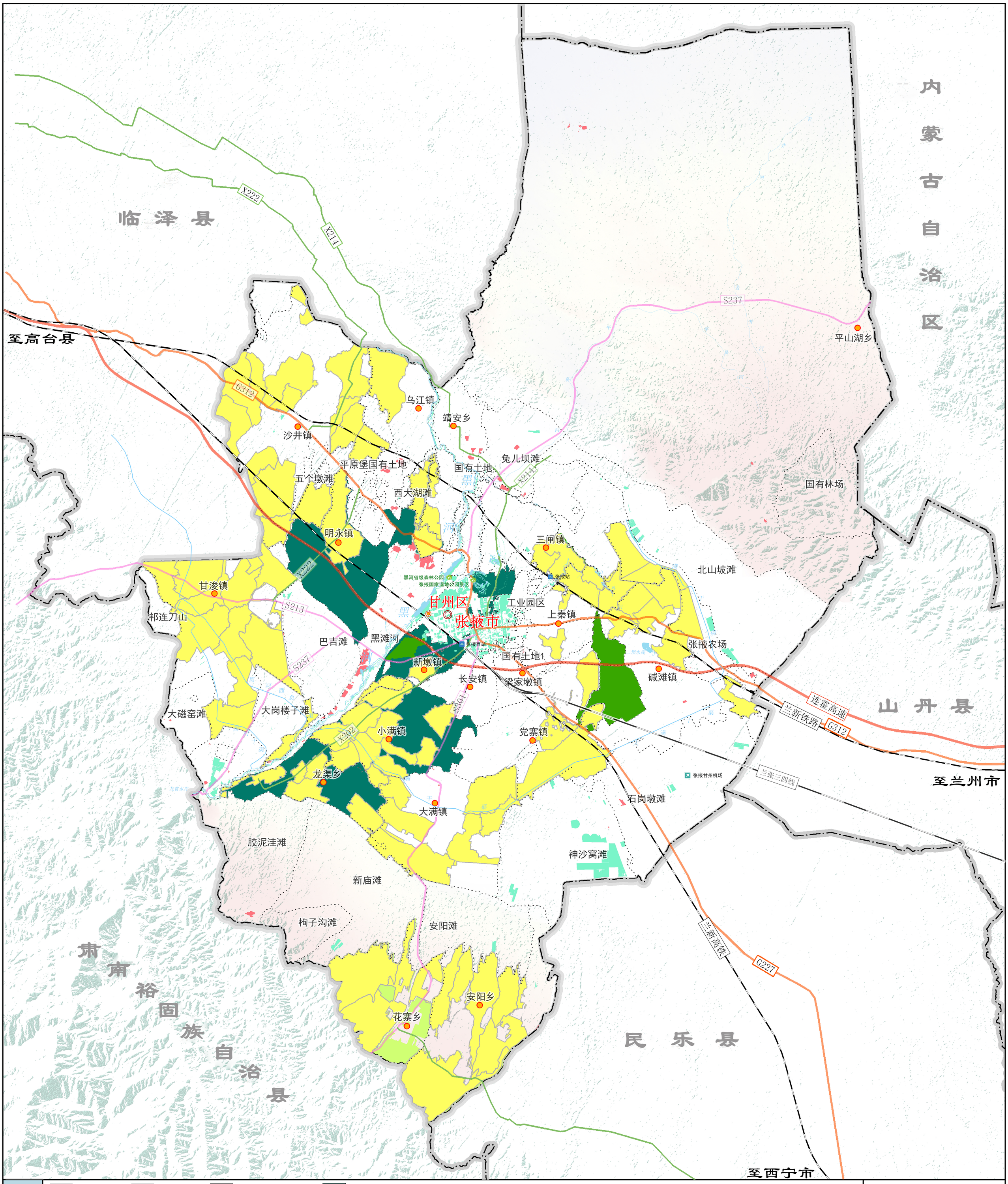

图例

- 市（州）行政中心
- 县级行政中心
- 乡镇行政中心
- 省级界
- 市（州）界
- 县级界
- 乡镇界
- 机场
- 铁路
- 省道
- 县道
- 高速公路及编号
- 国道及编号
- 自然公园
- 河流 水库
- 湖泊
- 山峰
- 铁路站场
- 高标准基本农田建设重点区
- 草原生态系统保护修复重点区
- 矿山生态环境保护修复重点区
- 蓝绿空间生境营造重点区
- 湿地生态系统保护重点区
- 森林生态系统保护修复重点区

N

0 2.5 5 10 千米

图号：18

甘州区人民政府 二〇二四年五月 编制

张掖市自然资源局甘州分局 甘肃省自然资源规划研究院 甘肃省城乡规划设计研究院有限公司 制图

甘州区国土空间总体规划（2021-2035）

GAN ZHOU QU GUO TU KONG JIAN ZONG TI GUI HUA

区域造林绿化空间规划图

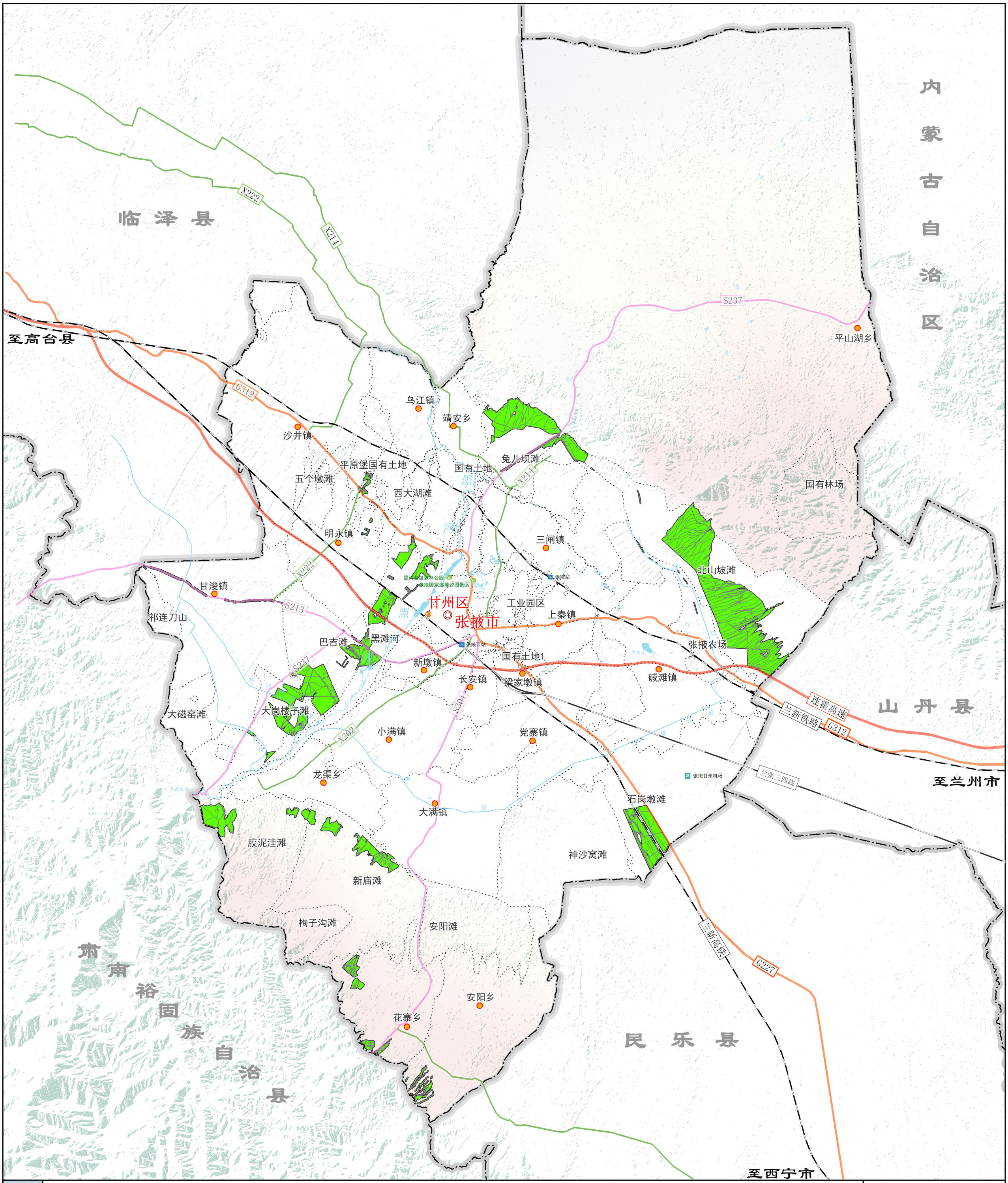

图例

- 市（州）行政中心
- 县级行政中心
- 乡镇行政中心
- 省级界
- 市（州）界
- 县级界
- 乡镇界
- 机场
- 铁路
- 省道
- 县道
- 高速公路及编号
- 国道及编号
- 自然公园
- 河流 水库
- 湖泊
- 山峰
- 铁路站场
- 造林绿化范围

N

0 2.5 5 10 千米

图号：20

甘州区人民政府 编制 张掖市自然资源局甘州分局 制图

二〇二四年五月 甘肃省自然资源规划研究院 甘肃省城乡规划设计研究院有限公司

甘州区国土空间总体规划（2021-2035）

GAN ZHOU QU GUO TU KONG JIAN ZONG TI GUI HUA

区域国土空间用地现状图

内蒙古自治区

至高台县

临泽县

平山湖乡

国有林场

北山坡滩

乌江镇

靖安乡

兔儿坝滩

国有土地

沙井镇

平原堡国有土地

五个墩滩

西大湖滩

明永镇

三闸镇

甘浚镇

祁连刀山

黑滩河

巴吉滩

甘州区

张掖市

工业园区

上秦镇

张掖农场

新墩镇

国有土地1

长安镇

梁家墩镇

碱滩镇

大磁窑滩

大岗楼子滩

小满镇

党寨镇

龙渠乡

大满镇

石岗墩滩

胶泥洼滩

神沙窝滩

新庙滩

枸子沟滩

安阳滩

安阳乡

花寨乡

山丹县

至兰州市

肃南裕固族自治县

民乐县

至西宁市

连霍高速

兰新铁路

兰新高铁

G312

G227

S237

S213

S301

X222

X214

X202

图例

市（州）行政中心
县级行政中心
乡镇行政中心
省级界
市（州）界
县级界
乡镇界
机场
铁路
省道
县道
高速公路及编号
国道及编号
自然公园
河流 水库
湖泊
山峰
铁路站场
乔木林地
沼泽地
空闲地
交通服务场站用地
人工牧草地
公园与绿地
公用设施用地
公路用地
其他园地
其他林地
水工建筑用地
水库水面
水浇地
水田
沙地
沟渠
河流水面
沼泽草地
灌丛林地
灌木林地
物流仓储用地
特殊用地
盐碱地
科教文卫用地
管道运输用地
裸土地
裸岩石砾地
设施农用地
采矿用地
铁路用地
高教用地
养殖坑塘
内陆滩涂
农村宅基地
城镇村道路用地
商业服务业设施用地
机关团体新闻出版用地
城镇住宅用地
天然牧草地
工业用地
干渠
广场用地
旱地
果园
机场用地
其他草地
坑塘水面
农村道路

N

0 2.5 5 10 千米

图号：21

甘州区人民政府 编制 二〇二四年五月

张掖市自然资源局甘州分局 甘肃省自然资源规划研究院 甘肃省城乡规划设计研究院有限公司 制图

甘州区国土空间总体规划（2021-2035）

GAN ZHOU QU GUO TU KONG JIAN ZONG TI GUI HUA

区域自然保护地分布图

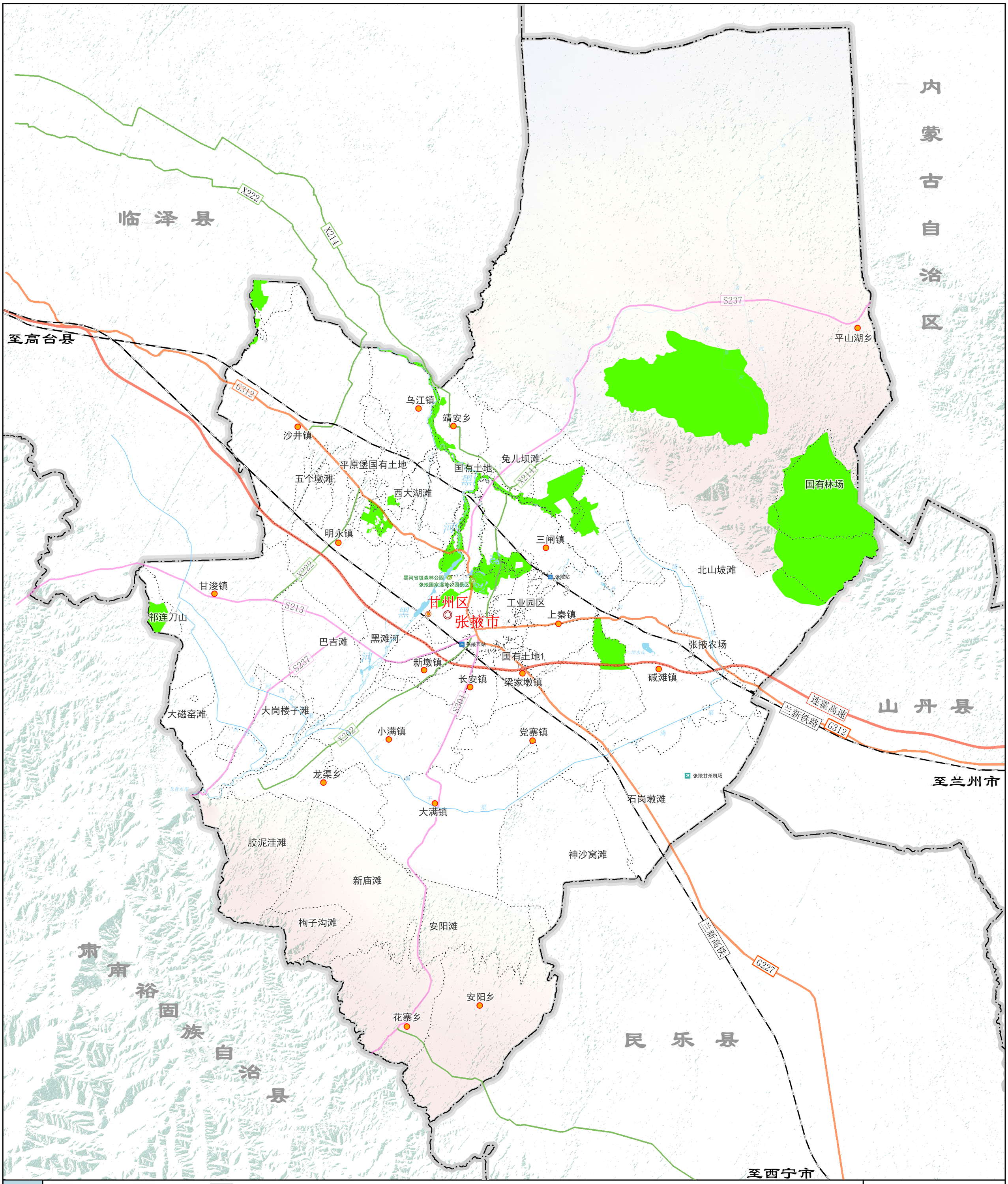

图例

- 市（州）行政中心
- 县级行政中心
- 乡镇行政中心
- 省级界
- 市（州）界
- 县级界
- 乡镇界
- 机场
- 铁路
- 省道
- 县道
- 高速公路及编号
- 国道及编号
- 自然公园
- 河流 水库
- 湖泊
- 山峰
- 铁路站场
- 自然保护地

N

0 2.5 5 10 千米

图号：22

甘州区人民政府 编制 张掖市自然资源局甘州分局 制图

二〇二四年五月 甘肃省自然资源规划研究院 甘肃省城乡规划设计研究院有限公司

甘州区国土空间总体规划（2021-2035）

GAN ZHOU QU GUO TU KONG JIAN ZONG TI GUI HUA

区域洪涝风险控制线图

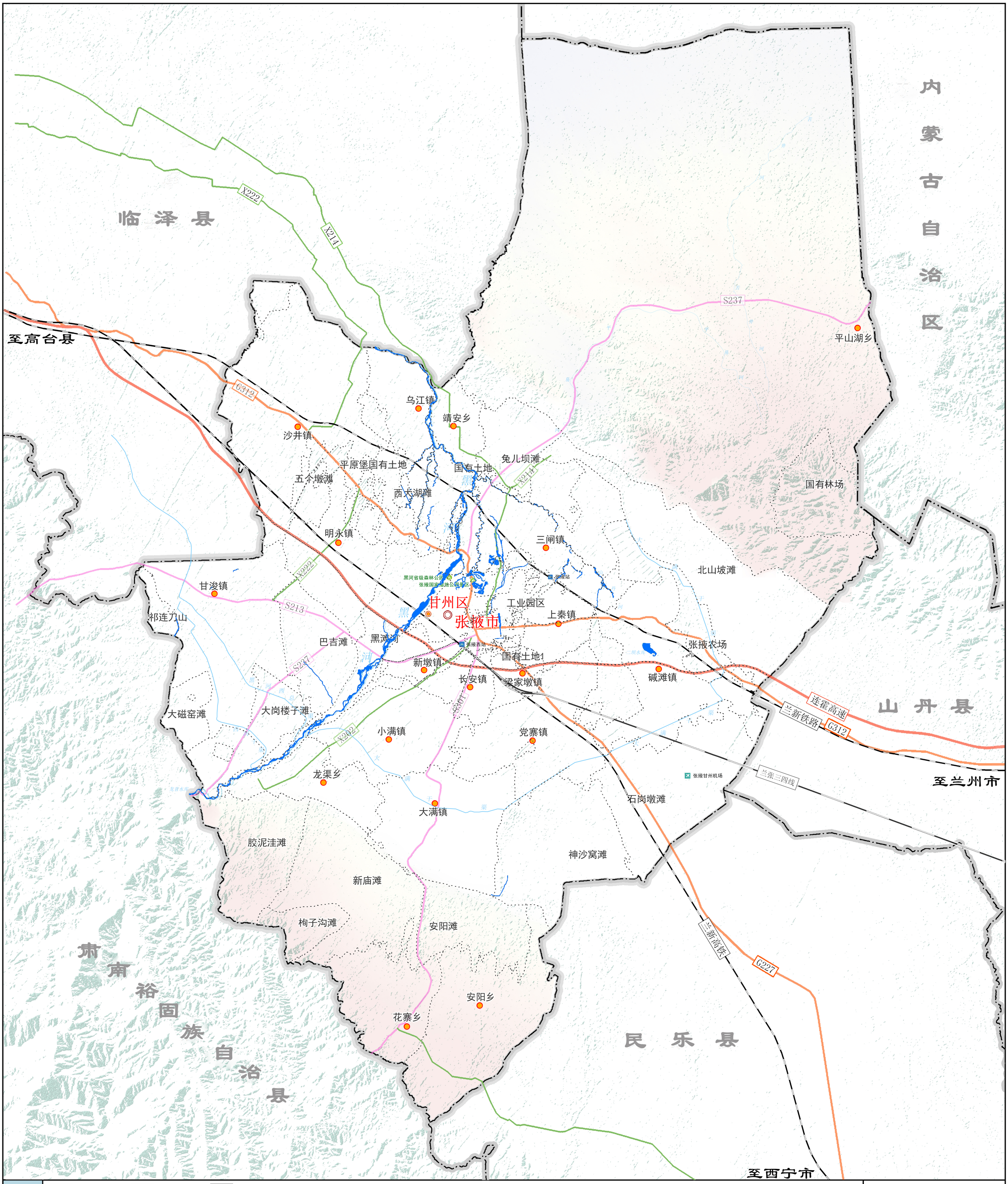

图例

- 市（州）行政中心
- 县级行政中心
- 乡镇行政中心
- 省级界
- 市（州）界
- 县级界
- 乡镇界
- 机场
- 铁路
- 省道
- 县道
- 高速公路及编号
- 国道及编号
- 自然公园
- 河流 水库
- 湖泊
- 山峰
- 铁路站场
- 洪涝风险控制线

N

0 2.5 5 10 千米

图号：24

甘州区人民政府 编制

二〇二四年五月

张掖市自然资源局甘州分局

甘肃省自然资源规划研究院 甘肃省城乡规划设计研究院有限公司 制图

甘州区国土空间总体规划（2021—2035）

GAN ZHOU QU GUO TU KONG JIAN ZONG TI GUI HUA

区域防灾减灾设施图

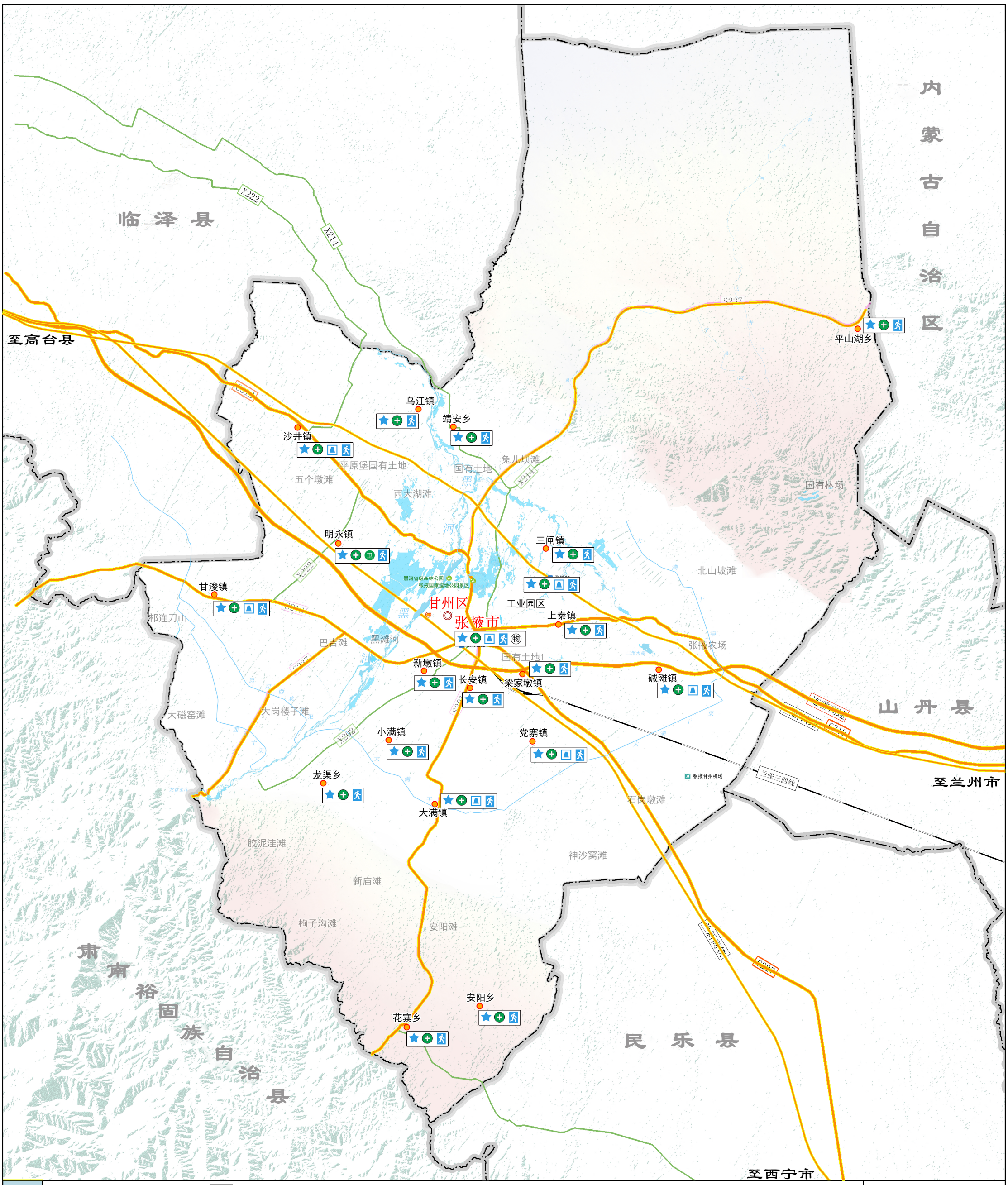

图例

市（州）行政中心	机场	河流 水库	消防站
县级行政中心	普通铁路	湖泊	医疗应急物资储备中心
乡镇行政中心	省道	山峰	救灾干道
省级界	县道	铁路站场	
市（州）界	高速公路及编号	救灾/人防指挥中心	
县级界	国道及编号	医疗救护中心	
乡镇界	自然公园	应急避难场所	

N

0 2.5 5 10 千米

图号：25

甘州区人民政府 二〇二四年五月 编制

张掖市自然资源局甘州分局 甘肃省自然资源规划研究院 甘肃省城乡规划设计研究院有限公司 制图

甘州区国土空间总体规划（2021-2035）

GAN ZHOU QU GUO TU KONG JIAN ZONG TI GUI HUA

生态保护重要性评价结果图

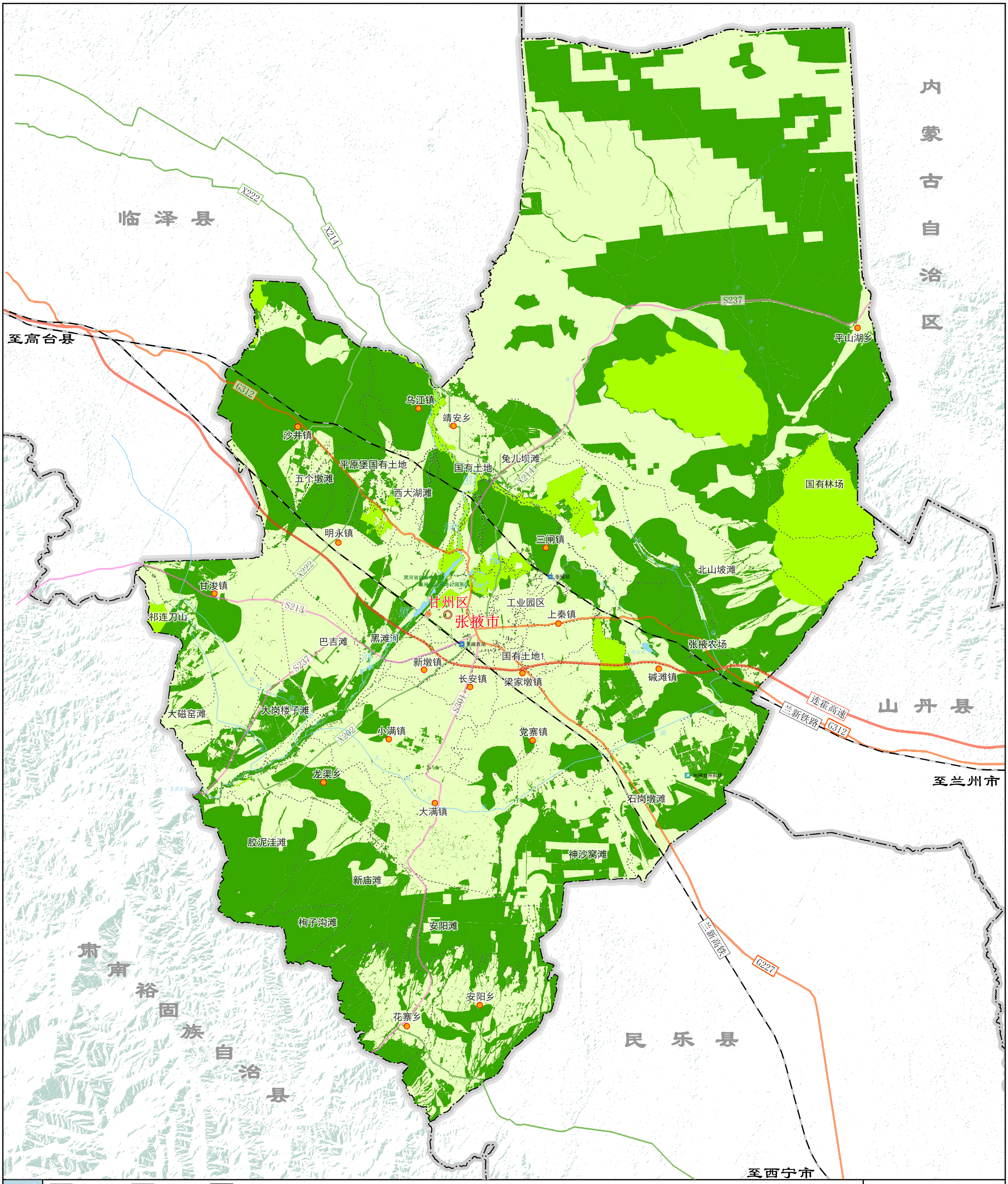

图例

- 市（州）行政中心
- 县级行政中心
- 乡镇行政中心
- 省级界
- 市（州）界
- 县级界
- 乡镇界
- 机场
- 铁路
- 省道
- 县道
- 高速公路及编号
- 国道及编号
- 自然公园
- 河流 水库
- 湖泊
- 山峰
- 铁路站场
- 生态保护极重要区
- 生态保护一般重要区
- 生态保护重要区

N

0 2.5 5 10 千米

图号：26

甘州区人民政府 编制 二〇二四年五月

张掖市自然资源局甘州分局 甘肃省自然资源规划研究院 甘肃省城乡规划设计研究院有限公司 制图

甘州区国土空间总体规划（2021-2035）

GAN ZHOU QU GUO TU KONG JIAN ZONG TI GUI HUA

农业生产适宜性评价结果图

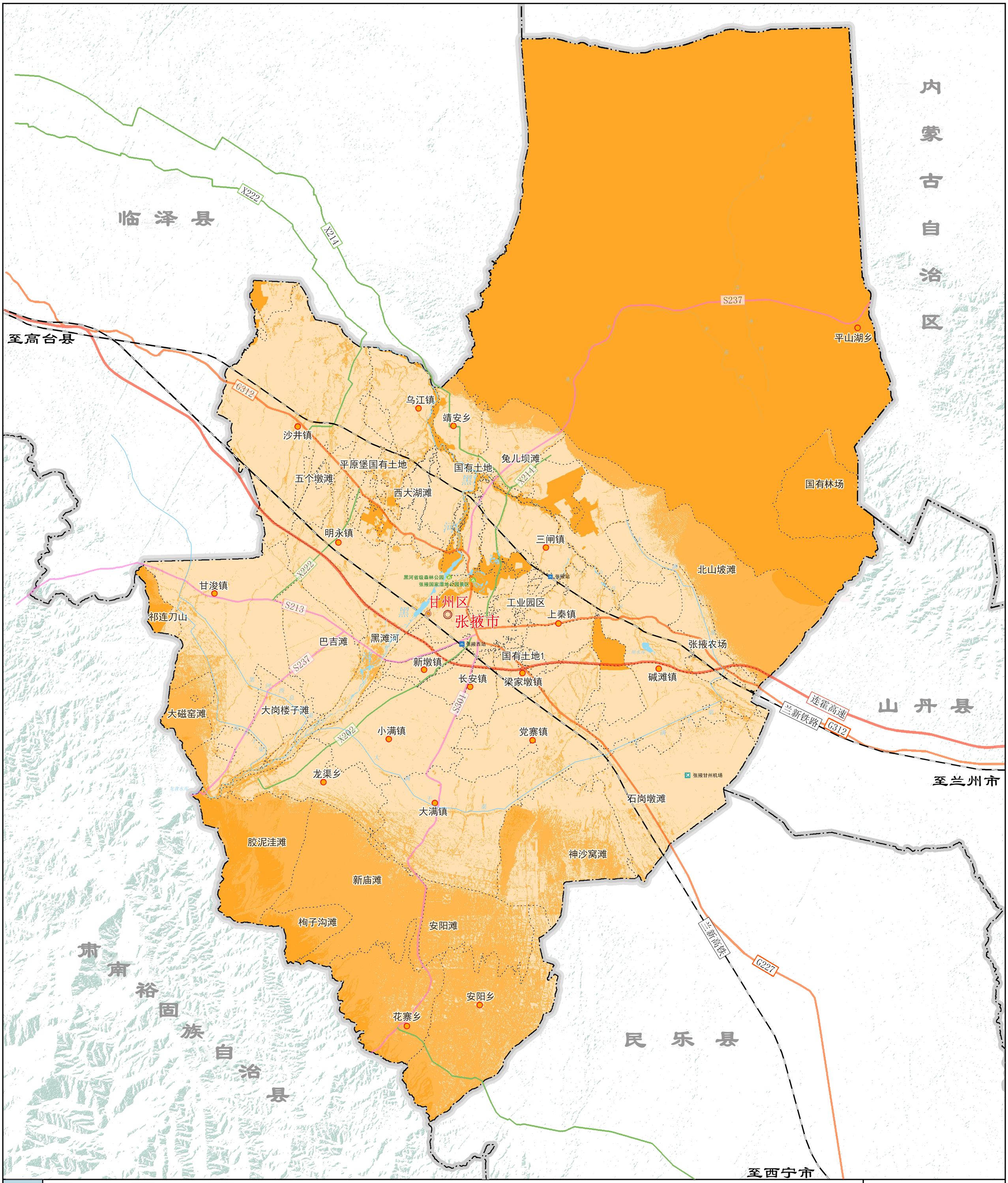

图例

- 市（州）行政中心
- 县级行政中心
- 乡镇行政中心
- 省级界
- 市（州）界
- 县级界
- 乡镇界
- 机场
- 铁路
- 省道
- 县道
- 高速公路及编号
- 国道及编号
- 自然公园
- 河流 水库
- 湖泊
- 山峰
- 铁路站场
- 农业生产适宜区
- 农业生产一般适宜区
- 农业生产不适宜区

N

0 2.5 5 10 千米

图号：27

甘州区人民政府 编制 张掖市自然资源局甘州分局 制图

二〇二四年五月 甘肃省自然资源规划研究院 甘肃省城乡规划设计研究院有限公司

甘州区国土空间总体规划（2021-2035）

GAN ZHOU QU GUO TU KONG JIAN ZONG TI GUI HUA

城镇建设适宜性评价结果图

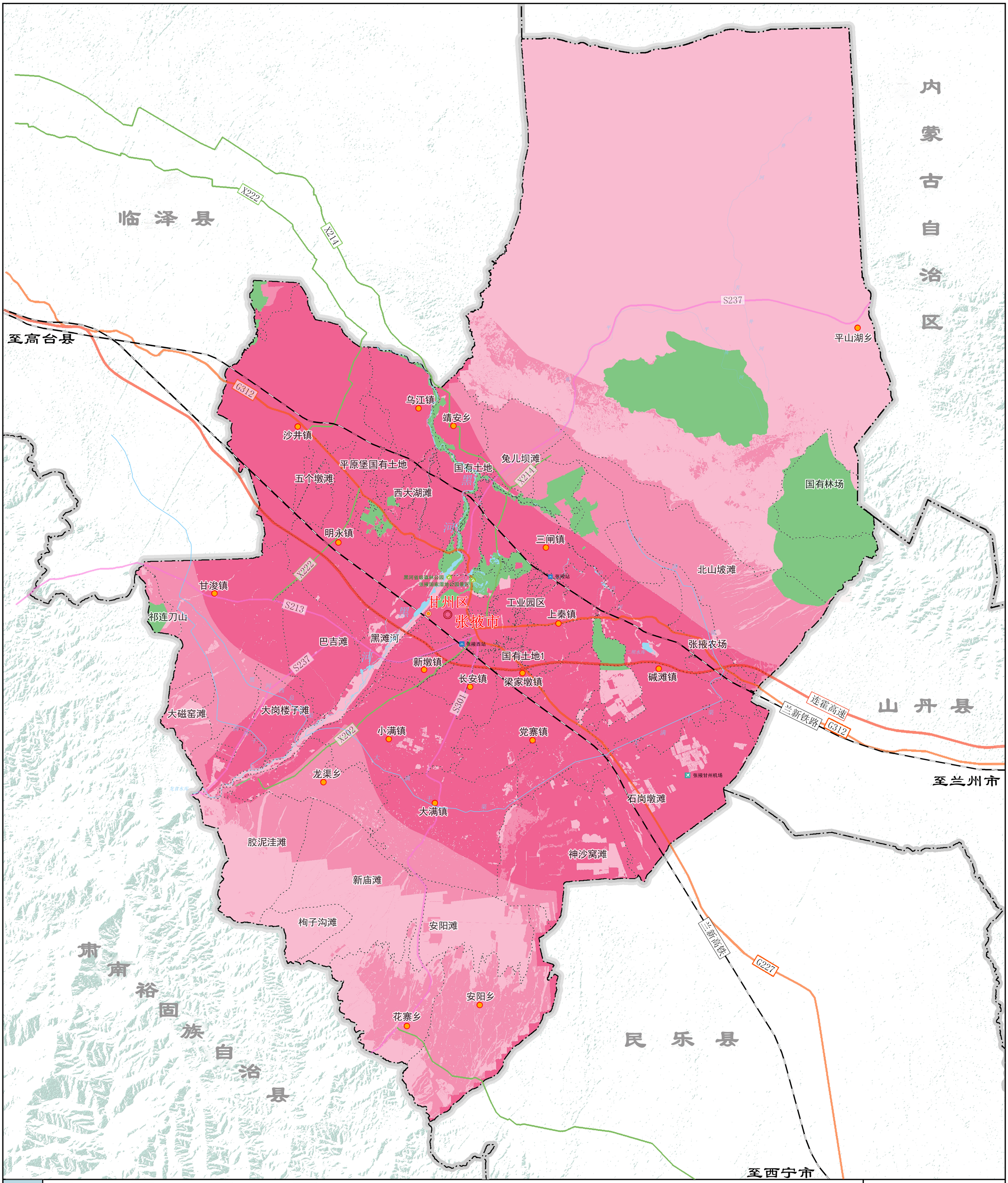

图号：28

甘州区人民政府 编制
二〇二四年五月

张掖市自然资源局甘州分局
甘肃省自然资源规划研究院 甘肃省城乡规划设计研究院有限公司 制图

甘州区国土空间总体规划（2021-2035）

GAN ZHOU QU GUO TU KONG JIAN ZONG TI GUI HUA

生态保护格局优化图

“一廊三区多节点”

内蒙古自治区

临泽县

至高台县

张掖黑河湿地国家级自然保护区

黑

河

流

域

甘州区黑河省级森林公园

张掖丹霞国家地质公园

甘肃张掖国家湿地公园

张掖平山湖国家地质公园

祁连山国家级自然保护区

张掖黑河湿地国家级自然保护区

张掖省级森林公园

甘州区

张掖市

山丹县

至兰州市

至西宁市

肃南裕固族自治县

民乐县

乌江镇 靖安乡 沙井镇 平原堡国有土地 五个墩滩 西大湖滩 国有土地 兔儿坝滩 明永镇 三闸镇 北山坡滩 甘浚镇 祁连刀山 工业园区 上秦镇 巴吉滩 黑滩河 张掖农场 新墩镇 国有土地1 长安镇 梁家墩镇 碱滩镇 大磁窑滩 大岗楼子滩 小满镇 党寨镇 龙渠乡 大满镇 石岗墩滩 胶泥洼滩 神沙窝滩 新庙滩 枸子沟滩 安阳滩 安阳乡 花寨乡

X222 X214 S237 G312 S213 S301 X202 连霍高速 兰新铁路 兰张三四线 G227

图例

- 市（州）行政中心
- 县级行政中心
- 乡镇行政中心
- 省级界
- 市（州）界
- 县级界
- 乡镇界
- 机场
- 铁路
- 省道
- 县道
- 高速公路及编号
- 国道及编号
- 自然公园
- 河流 水库
- 湖泊
- 山峰
- 铁路站场
- 北部生态保护区
- 中部生态提升区
- 南部生态修复区
- 黑河流域生态轴

N

0 2.5 5 10 千米

图号：29

甘州区人民政府 二〇二四年五月 编制

张掖市自然资源局甘州分局 甘肃省自然资源规划研究院 甘肃省城乡规划设计研究院有限公司 制图

甘州区国土空间总体规划（2021-2035）

GAN ZHOU QU GUO TU KONG JIAN ZONG TI GUI HUA

生态保护格局优化图

“一带两轴三区多点”

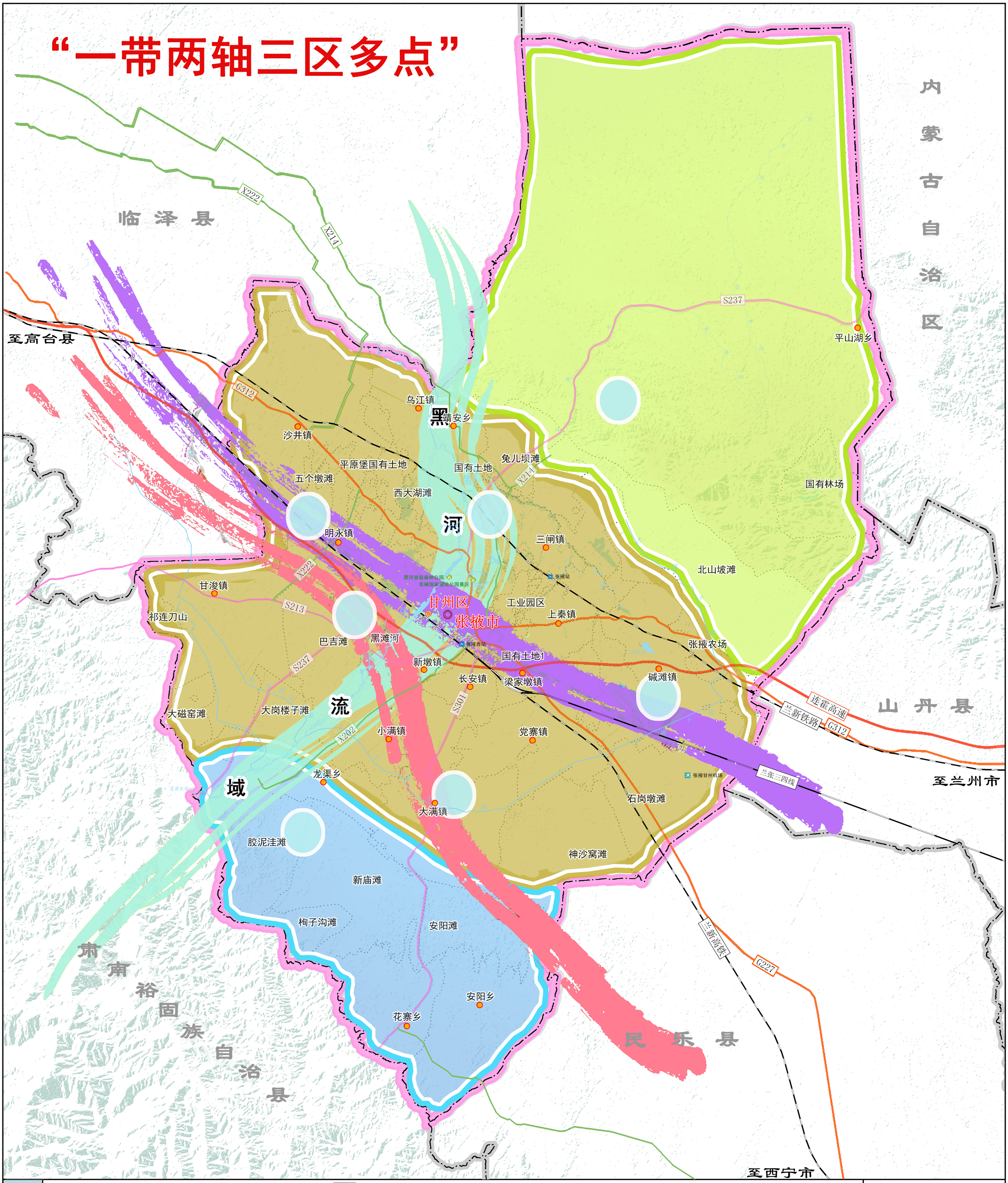

图例					
市（州）行政中心	机场	河流 水库	农业发展次轴		
县级行政中心	铁路	湖泊	农业发展轴		
乡镇行政中心	省道	山峰	黑河流域农业产业发展带		
省级界	县道	铁路站场	农业园区		
市（州）界	高速公路及编号	北部特色畜牧区			
县级界	国道及编号	中部现代制种、高原夏菜产业分布区			
乡镇界	自然公园	南部传统农业种植区			

N

0 2.5 5 10 千米

图号：30

甘州区人民政府 编制

二〇二四年五月

张掖市自然资源局甘州分局

甘肃省自然资源规划研究院 甘肃省城乡规划设计研究院有限公司 制图

甘州区国土空间总体规划（2021—2035）

GAN ZHOU QU GUO TU KONG JIAN ZONG TI GUI HUA

城镇发展格局优化图

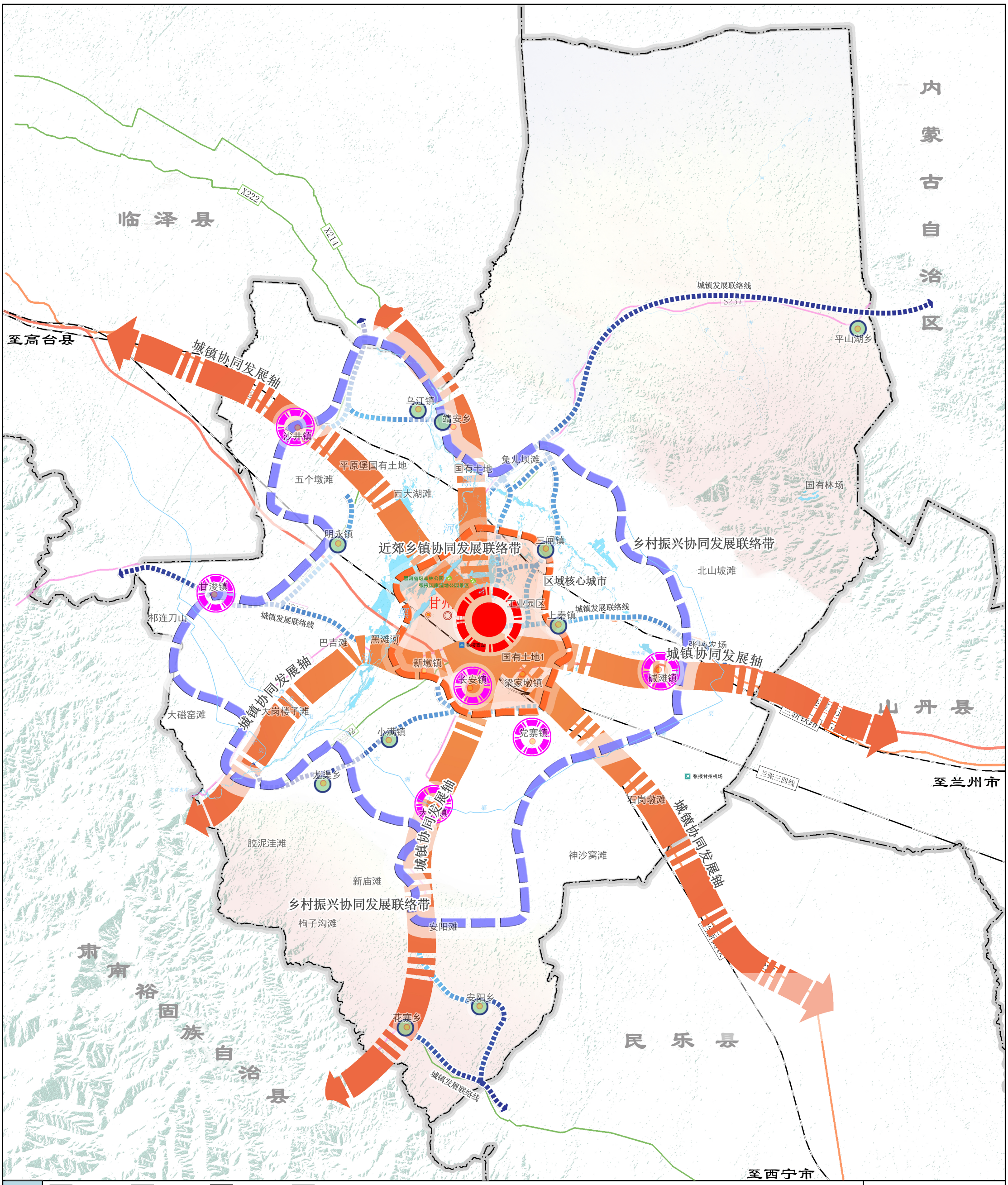

图例

- 市（州）行政中心
- 县级行政中心
- 乡镇行政中心
- 省级界
- 市（州）界
- 县级界
- 乡镇界
- 机场
- 普通铁路
- 省道
- 县道
- 高速公路及编号
- 国道及编号
- 自然公园
- 河流 水库
- 湖泊
- 山峰
- 铁路站场
- 中心城镇
- 重点城镇
- 一般乡镇
- 城镇协同发展轴
- 城镇发展联络线
- 近郊乡镇协同发展联络带
- 乡村振兴协同发展联络带

N

0 2.5 5 10 千米

图号：31

甘州区人民政府 二〇二四年五月 编制

张掖市自然资源局甘州分局 甘肃省自然资源规划研究院 甘肃省城乡规划设计研究院有限公司 制图

甘州区国土空间总体规划（2021-2035）

GAN ZHOU QU GUO TU KONG JIAN ZONG TI GUI HUA

区域地质灾害危险性分区图

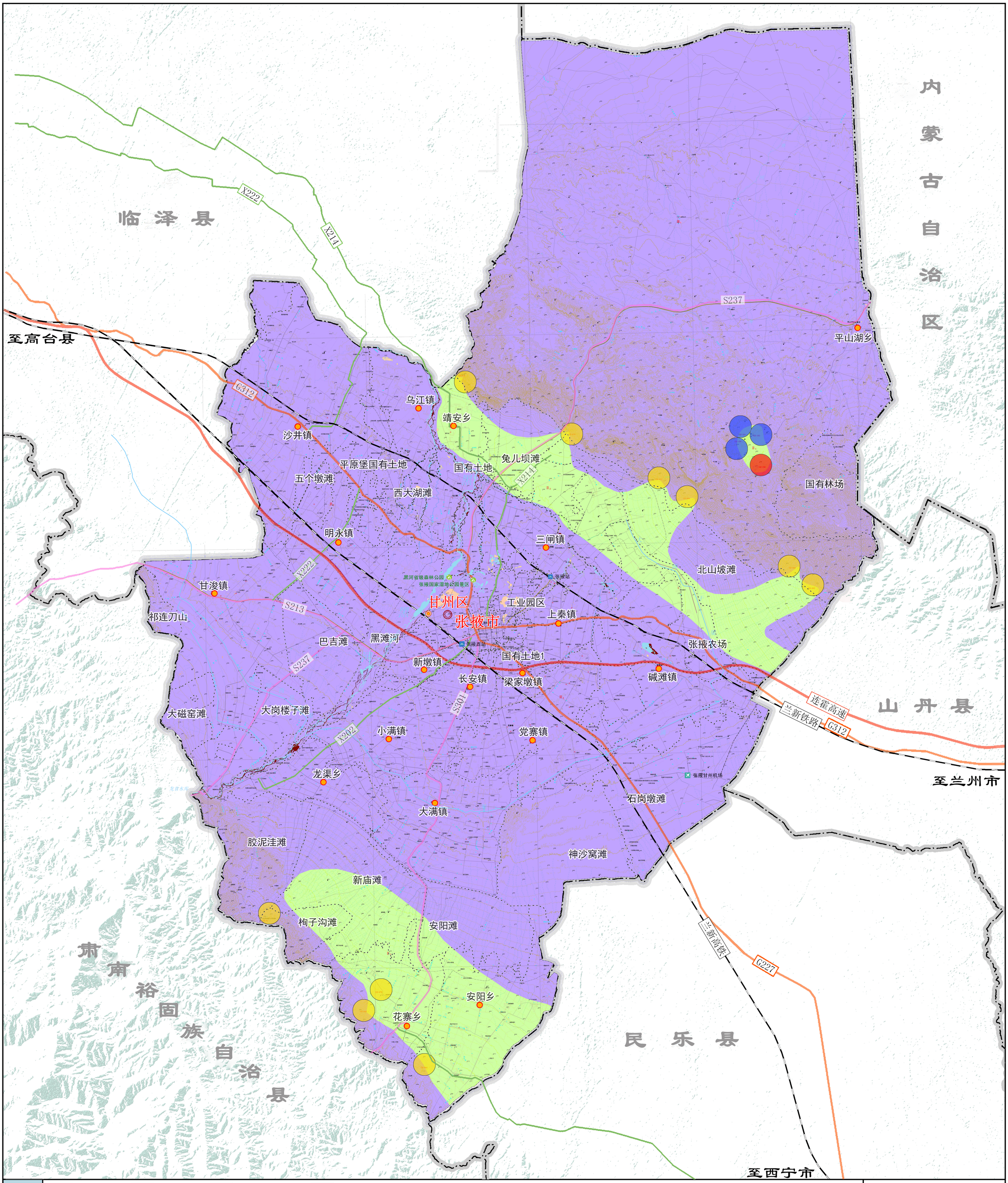

图例

- 市（州）行政中心
- 县级行政中心
- 乡镇行政中心
- 省级界
- 市（州）界
- 县级界
- 乡镇界
- 机场
- 铁路
- 省道
- 县道
- 高速公路及编号
- 国道及编号
- 自然公园
- 河流 水库
- 湖泊
- 山峰
- 铁路站场
- Ⅱ 地质灾害中危险区
- Ⅲ 地质灾害低危险区
- 滑坡
- 崩塌
- 泥石流

N

0 2.5 5 10 千米

图号：32

甘州区人民政府 编制 二〇二四年五月

张掖市自然资源局甘州分局 甘肃省自然资源规划研究院 甘肃省城乡规划设计研究院有限公司 制图

甘州区国土空间总体规划（2021—2035）

GAN ZHOU QU GUO TU KONG JIAN ZONG TI GUI HUA

区域全域旅游规划图

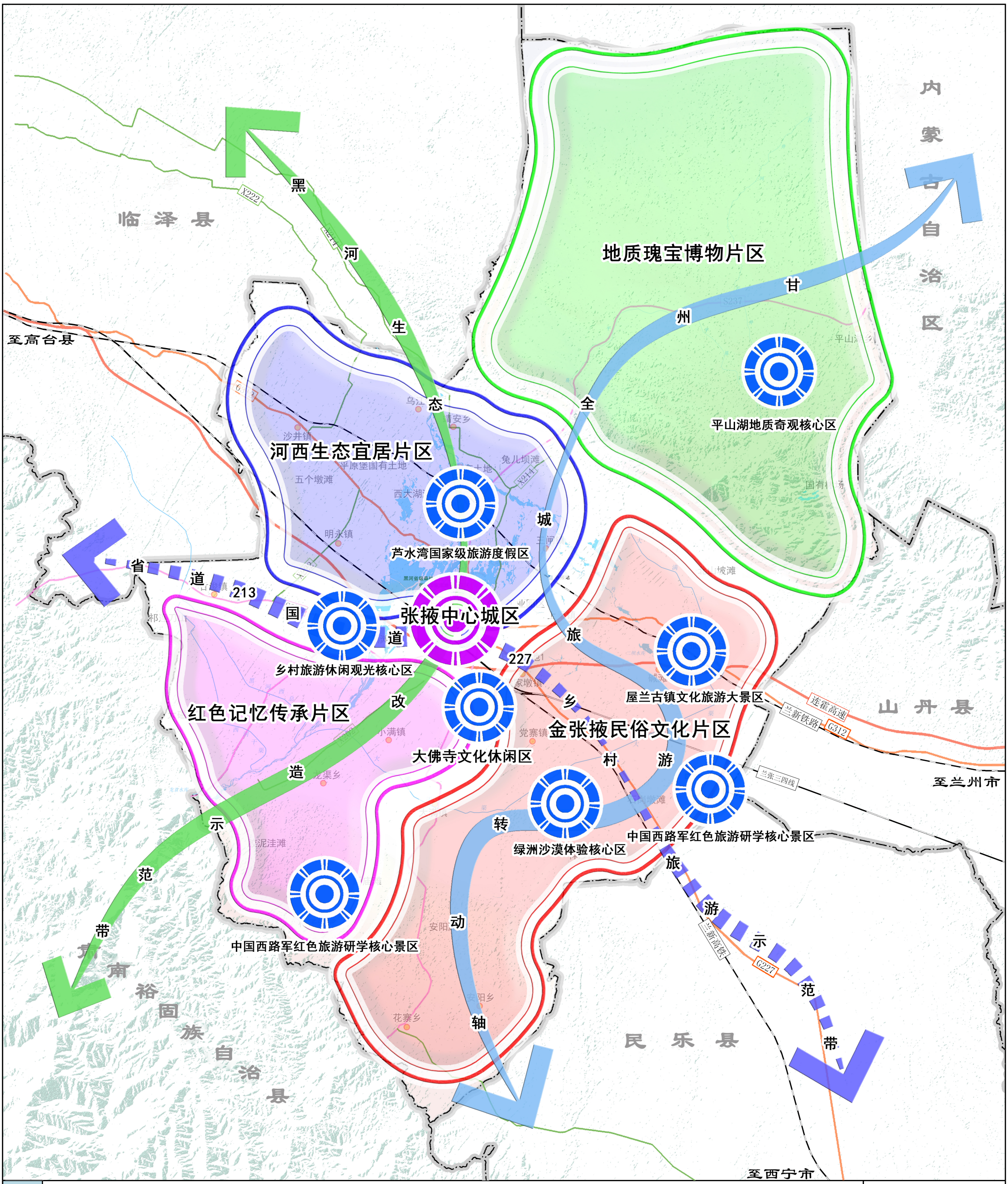

图例

- 市（州）行政中心
- 县级行政中心
- 乡镇行政中心
- 省级界
- 市（州）界
- 县级界
- 乡镇界
- 机场
- 普通铁路
- 省道
- 县道
- 高速公路及编号
- 国道及编号
- 自然公园
- 河流 水库
- 湖泊
- 山峰
- 铁路站场
- 旅游核心
- 金张掖民俗文化片区
- 河西生态宜居片区
- 红色记忆传承片区
- 地之瑰宝博物片区
- 黑河生态改造示范带
- 乡村旅游示范带
- 甘州全域旅游转动轴

N

0 2.5 5 10 千米

图号：33

甘州区人民政府 二〇二四年五月 编制

张掖市自然资源局甘州分局 甘肃省自然资源规划研究院 甘肃省城乡规划设计研究院有限公司 制图

甘州区国土空间总体规划（2021—2035）

GAN ZHOU QU GUO TU KONG JIAN ZONG TI GUI HUA

区域产业布局结构图

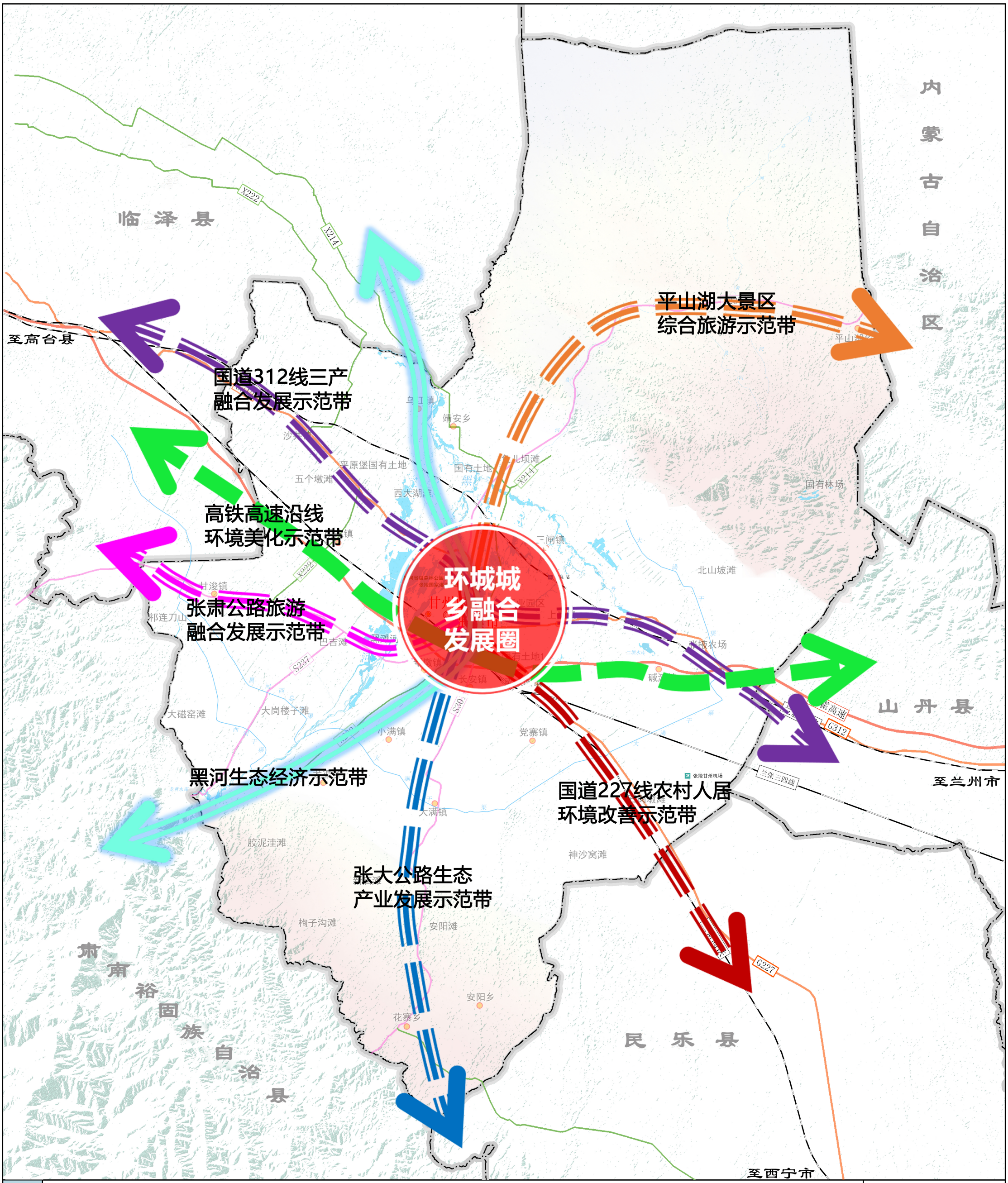

图例

- 市（州）行政中心
- 县级行政中心
- 乡镇行政中心
- 省级界
- 市（州）界
- 县级界
- 乡镇界
- 机场
- 普通铁路
- 省道
- 县道
- 高速公路及编号
- 国道及编号
- 自然公园
- 河流 水库
- 湖泊
- 山峰
- 铁路站场
- 环城城乡融合发展圈
- 产业发展带

N

0 2.5 5 10 千米

图号：34

甘州区人民政府 编制
二〇二四年五月

张掖市自然资源局甘州分局
甘肃省自然资源规划研究院 甘肃省城乡规划设计研究院有限公司 制图

甘州区国土空间总体规划（2021—2035）

GAN ZHOU QU GUO TU KONG JIAN ZONG TI GUI HUA

区域村庄分类图

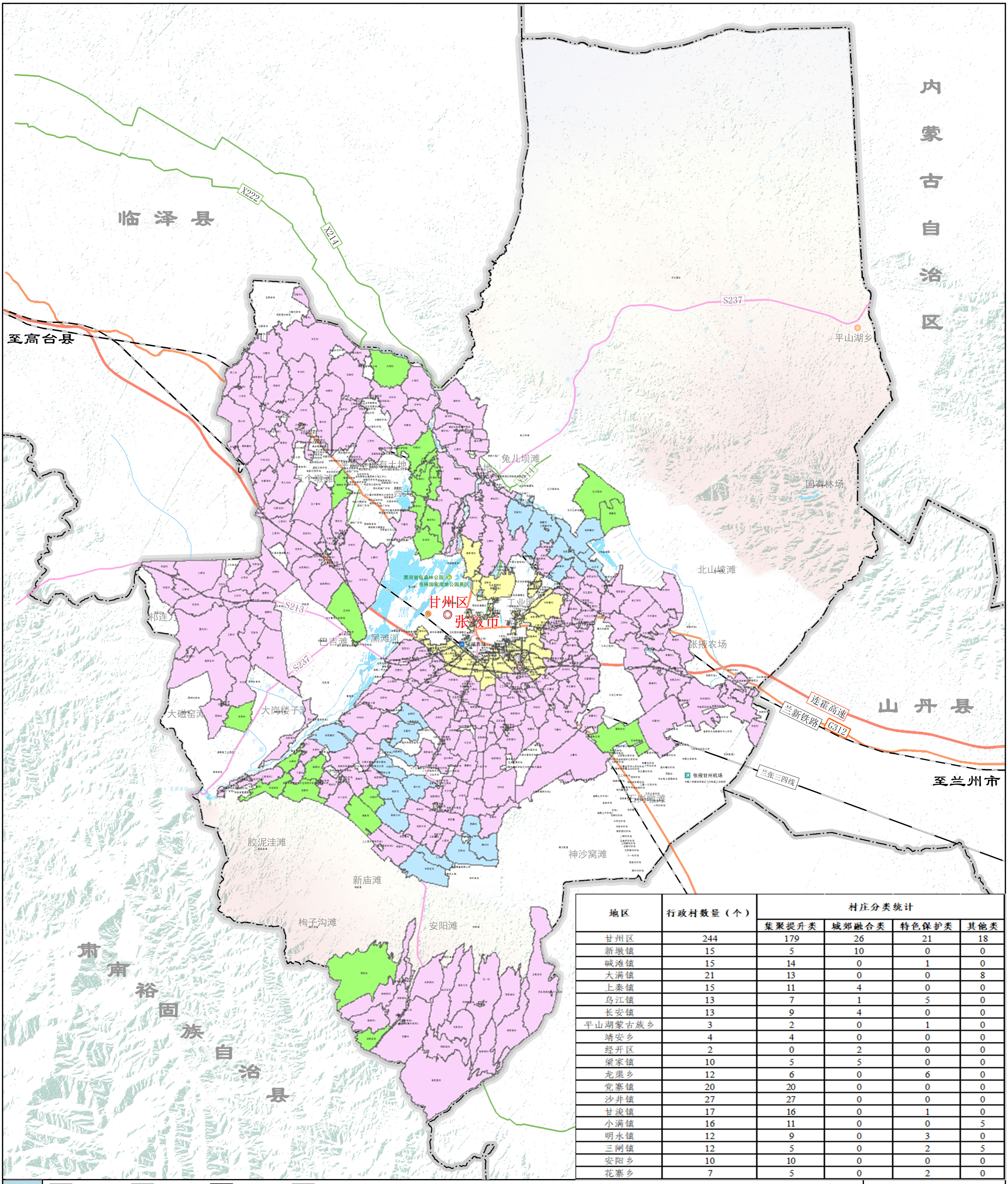

地区	行政村数量（个）	村庄分类统计			
		集聚提升类	城郊融合类	特色保护类	其他类
甘州区	244	179	26	21	18
新墩镇	15	5	10	0	0
碱滩镇	15	14	0	1	0
大满镇	21	13	0	0	8
上秦镇	15	11	4	0	0
乌江镇	13	7	1	5	0
长安镇	13	9	4	0	0
平山湖蒙古族乡	3	2	0	1	0
靖安乡	4	4	0	0	0
经开区	2	0	2	0	0
梁家镇	10	5	5	0	0
龙渠乡	12	6	0	6	0
党寨镇	20	20	0	0	0
沙井镇	27	27	0	0	0
甘浚镇	17	16	0	1	0
小满镇	16	11	0	0	5
明永镇	12	9	0	3	0
三闸镇	12	5	0	2	5
安阳乡	10	10	0	0	0
花寨乡	7	5	0	2	0

图例

- 市（州）行政中心
- 县级行政中心
- 乡镇行政中心
- 省级界
- 市（州）界
- 县级界
- 乡镇界
- 机场
- 普通铁路
- 省道
- 县道
- 高速公路及编号
- 国道及编号
- 自然公园
- 河流 水库
- 湖泊
- 山峰
- 铁路站场
- 城郊融合类
- 集聚提升类
- 特色保护类
- 其他类

N

0 2.5 5 10 千米

图号：35

甘州区人民政府 编制 二〇二四年五月

张掖市自然资源局甘州分局 甘肃省自然资源规划研究院 甘肃省城乡规划设计研究院有限公司 制图